

## ФОРМА

графического описания местоположения границ населённых пунктов,  
территориальных зон, особо охраняемых природных территорий,  
зон с особыми условиями использования территорий

### ОПИСАНИЕ МЕСТОПОЛОЖЕНИЯ ГРАНИЦ<sup>1</sup>

село Большая Чесноковка

(наименование объекта местоположение границ, которого описано (далее - объект))

#### Раздел 1

Сведения об объекте		
№ п/п	Характеристики объекта	Описание характеристик
1	2	3
1.	Местоположение объекта <sup>2</sup>	Самарская область, Сергиевский район, сельское поселение Елшанка, село Большая Чесноковка
2.	Площадь объекта +/- величина погрешности определения площади (P +/- Дельта P) <sup>3</sup>	1665392±452 м <sup>2</sup>
3.	Иные характеристики объекта <sup>4</sup>	

#### Раздел 2

Сведения о местоположении границ объекта <sup>5</sup>					
1. Система координат _____ МСК-63					
2. Сведения о характерных точках границ объекта					
Обозначение характерных точек границ	Координаты, м		Метод определения координат характерной точки <sup>6</sup>	Средняя квадратическая погрешность положения характерной точки (Mt), м	Описание обозначения точки на местности (при наличии) <sup>7</sup>
	X	Y			
1	2	3	4	5	6
-					
1	453963.5	2214946.19	Картометрический метод	0.1	-
2	453894.38	2214878.02	Картометрический метод	0.1	-

3	453640.13	2214697.31	Картометрический метод	0.1	-
4	453585.29	2214699.88	Картометрический метод	0.1	-
5	453570.19	2214700.6	Картометрический метод	0.1	-
6	453547.18	2214685.96	Картометрический метод	0.1	-
7	453129.5	2214420.45	Картометрический метод	0.1	-
8	453121.34	2214434.95	Картометрический метод	0.1	-
9	453121.13	2214435.49	Картометрический метод	0.1	-
10	453120.69	2214436.28	Картометрический метод	0.1	-
11	453103.44	2214466.3	Картометрический метод	0.1	-
12	453074.25	2214517.51	Картометрический метод	0.1	-
13	453067.2	2214530.02	Картометрический метод	0.1	-
14	453019.23	2214616.11	Картометрический метод	0.1	-
15	453012.44	2214622.74	Картометрический метод	0.1	-
16	452973.64	2214660.38	Картометрический метод	0.1	-
17	452968.94	2214664.95	Картометрический метод	0.1	-
18	452940.96	2214692.35	Картометрический метод	0.1	-
19	452921.26	2214711.58	Картометрический метод	0.1	-
20	452921.1	2214711.52	Картометрический метод	0.1	-
21	452918.44	2214714.15	Картометрический метод	0.1	-
22	452915	2214717.45	Картометрический метод	0.1	-
23	452905.89	2214722.71	Картометрический метод	0.1	-
24	452887.49	2214733.33	Картометрический метод	0.1	-
25	452761.75	2214806.15	Картометрический метод	0.1	-
26	452707.5	2214837.53	Картометрический метод	0.1	-
27	452703.01	2214839.87	Картометрический метод	0.1	-

28	452628.75	2214741.52	Картометрический метод	0.1	-
29	452628.54	2214741.62	Картометрический метод	0.1	-
30	452626.13	2214742.88	Картометрический метод	0.1	-
31	452499.4	2214799.92	Картометрический метод	0.1	-
32	452497.32	2214800.86	Картометрический метод	0.1	-
33	452539.82	2214892.77	Картометрический метод	0.1	-
34	452554.38	2214924.27	Картометрический метод	0.1	-
35	452554.14	2214926.44	Картометрический метод	0.1	-
36	452554.06	2214927.09	Картометрический метод	0.1	-
37	452497.42	2214958.43	Картометрический метод	0.1	-
38	452294.19	2215070.88	Картометрический метод	0.1	-
39	452284.6	2215076.19	Картометрический метод	0.1	-
40	452283.63	2215076.73	Картометрический метод	0.1	-
41	452286.25	2215154.12	Картометрический метод	0.1	-
42	452286.4	2215158.46	Картометрический метод	0.1	-
43	452288.14	2215209.72	Картометрический метод	0.1	-
44	452289.72	2215256.68	Картометрический метод	0.1	-
45	452316.19	2215269.28	Картометрический метод	0.1	-
46	452329.68	2215278.95	Картометрический метод	0.1	-
47	452345.73	2215286.32	Картометрический метод	0.1	-
48	452356.6	2215290.33	Картометрический метод	0.1	-
49	452370.06	2215294.76	Картометрический метод	0.1	-
50	452391.72	2215298.77	Картометрический метод	0.1	-
51	452435.18	2215314.16	Картометрический метод	0.1	-
52	452480.7	2215330.86	Картометрический метод	0.1	-

53	452508.12	2215340.63	Картометрический метод	0.1	-
54	452559.58	2215361.85	Картометрический метод	0.1	-
55	452569.5	2215368.72	Картометрический метод	0.1	-
56	452621.8	2215408.4	Картометрический метод	0.1	-
57	452639.32	2215411.16	Картометрический метод	0.1	-
58	452647.62	2215399.17	Картометрический метод	0.1	-
59	452652.92	2215387.37	Картометрический метод	0.1	-
60	452659.26	2215373.3	Картометрический метод	0.1	-
61	452669.14	2215334.3	Картометрический метод	0.1	-
62	452675.16	2215324.67	Картометрический метод	0.1	-
63	452680.49	2215318.84	Картометрический метод	0.1	-
64	452683.19	2215312.88	Картометрический метод	0.1	-
65	452692.86	2215306.72	Картометрический метод	0.1	-
66	452734.28	2215298.14	Картометрический метод	0.1	-
67	452759.86	2215300.18	Картометрический метод	0.1	-
68	452832.2	2215281.26	Картометрический метод	0.1	-
69	452853.26	2215293.17	Картометрический метод	0.1	-
70	452863.6	2215292.18	Картометрический метод	0.1	-
71	452880.2	2215292.98	Картометрический метод	0.1	-
72	452899.58	2215289.44	Картометрический метод	0.1	-
73	452918.28	2215292.38	Картометрический метод	0.1	-
74	452942.48	2215296.94	Картометрический метод	0.1	-
75	452962.88	2215301.9	Картометрический метод	0.1	-
76	452998.02	2215319.89	Картометрический метод	0.1	-
77	453008.79	2215324.97	Картометрический метод	0.1	-

78	453010.88	2215326.9	Картометрический метод	0.1	-
79	453016.68	2215332.02	Картометрический метод	0.1	-
80	453025.86	2215342.58	Картометрический метод	0.1	-
81	453029.96	2215348.54	Картометрический метод	0.1	-
82	453067.27	2215364.98	Картометрический метод	0.1	-
83	453078.28	2215369.83	Картометрический метод	0.1	-
84	453095.66	2215377.49	Картометрический метод	0.1	-
85	453098.05	2215377.32	Картометрический метод	0.1	-
86	453109.54	2215376.64	Картометрический метод	0.1	-
87	453134	2215374.5	Картометрический метод	0.1	-
88	453136.68	2215375.84	Картометрический метод	0.1	-
89	453141.9	2215377.71	Картометрический метод	0.1	-
90	453142.79	2215378.52	Картометрический метод	0.1	-
91	453149.71	2215378.9	Картометрический метод	0.1	-
92	453152.02	2215378.93	Картометрический метод	0.1	-
93	453163.97	2215380.99	Картометрический метод	0.1	-
94	453168.25	2215381.26	Картометрический метод	0.1	-
95	453172.6	2215382.83	Картометрический метод	0.1	-
96	453178.96	2215383.74	Картометрический метод	0.1	-
97	453185.02	2215383.44	Картометрический метод	0.1	-
98	453191.23	2215383.74	Картометрический метод	0.1	-
99	453202.2	2215387.7	Картометрический метод	0.1	-
100	453209.32	2215388.04	Картометрический метод	0.1	-
101	453216.3	2215387.78	Картометрический метод	0.1	-
102	453220.99	2215389.22	Картометрический метод	0.1	-

103	453224.5	2215392.22	Картометрический метод	0.1	-
104	453228.03	2215395.02	Картометрический метод	0.1	-
105	453230.18	2215395.92	Картометрический метод	0.1	-
106	453236.2	2215399.07	Картометрический метод	0.1	-
107	453242.64	2215403.46	Картометрический метод	0.1	-
108	453255.06	2215413.43	Картометрический метод	0.1	-
109	453267.02	2215425.42	Картометрический метод	0.1	-
110	453280.65	2215440.75	Картометрический метод	0.1	-
111	453292.63	2215452.34	Картометрический метод	0.1	-
112	453303.73	2215466.72	Картометрический метод	0.1	-
113	453318.35	2215484.55	Картометрический метод	0.1	-
114	453331.41	2215504.51	Картометрический метод	0.1	-
115	453344	2215517.77	Картометрический метод	0.1	-
116	453347.48	2215529.35	Картометрический метод	0.1	-
117	453355.74	2215548.89	Картометрический метод	0.1	-
118	453358.56	2215566.13	Картометрический метод	0.1	-
119	453355.47	2215590.83	Картометрический метод	0.1	-
120	453358.42	2215612.97	Картометрический метод	0.1	-
121	453361.38	2215634.7	Картометрический метод	0.1	-
122	453364.99	2215643.84	Картометрический метод	0.1	-
123	453378.26	2215658.72	Картометрический метод	0.1	-
124	453397.02	2215674.7	Картометрический метод	0.1	-
125	453403.64	2215682.76	Картометрический метод	0.1	-
126	453410.18	2215687.99	Картометрический метод	0.1	-
127	453419.79	2215694.97	Картометрический метод	0.1	-

128	453434.16	2215703	Картометрический метод	0.1	-
129	453448.29	2215711.82	Картометрический метод	0.1	-
130	453465.78	2215716.33	Картометрический метод	0.1	-
131	453483.14	2215715.94	Картометрический метод	0.1	-
132	453494.96	2215715.69	Картометрический метод	0.1	-
133	453533.04	2215730.08	Картометрический метод	0.1	-
134	453546.78	2215735.49	Картометрический метод	0.1	-
135	453574.12	2215714.61	Картометрический метод	0.1	-
136	453579.37	2215720.87	Картометрический метод	0.1	-
137	453584.94	2215725.2	Картометрический метод	0.1	-
138	453591.22	2215725.46	Картометрический метод	0.1	-
139	453607.53	2215723.23	Картометрический метод	0.1	-
140	453618.68	2215722.89	Картометрический метод	0.1	-
141	453636.83	2215716.88	Картометрический метод	0.1	-
142	453640.86	2215710.96	Картометрический метод	0.1	-
143	453640.92	2215708.7	Картометрический метод	0.1	-
144	453654.52	2215707.4	Картометрический метод	0.1	-
145	453726.82	2215728.08	Картометрический метод	0.1	-
146	453782.96	2215739.83	Картометрический метод	0.1	-
147	453814.76	2215733.37	Картометрический метод	0.1	-
148	453936.46	2215810.87	Картометрический метод	0.1	-
149	453970.8	2216016.16	Картометрический метод	0.1	-
150	453987.18	2216114.04	Картометрический метод	0.1	-
151	453991.81	2216115.64	Картометрический метод	0.1	-
152	453998.63	2216117.92	Картометрический метод	0.1	-

153	454177.31	2216176.13	Картометрический метод	0.1	-
154	454207.13	2216185.92	Картометрический метод	0.1	-
155	454279.88	2216209.83	Картометрический метод	0.1	-
156	454280.44	2216208.5	Картометрический метод	0.1	-
157	454304.2	2216056.95	Картометрический метод	0.1	-
158	454305.38	2216049.7	Картометрический метод	0.1	-
159	454307.1	2216038.5	Картометрический метод	0.1	-
160	454316.5	2215977.22	Картометрический метод	0.1	-
161	454320.25	2215953.5	Картометрический метод	0.1	-
162	454320.58	2215951.46	Картометрический метод	0.1	-
163	454321.94	2215943.02	Картометрический метод	0.1	-
164	454326.38	2215913.02	Картометрический метод	0.1	-
165	454342.56	2215802.86	Картометрический метод	0.1	-
166	454343.38	2215795.2	Картометрический метод	0.1	-
167	454347.13	2215769.89	Картометрический метод	0.1	-
168	454357	2215704.44	Картометрический метод	0.1	-
169	454360.25	2215682.4	Картометрический метод	0.1	-
170	454361.56	2215667.5	Картометрический метод	0.1	-
171	454368.06	2215625.22	Картометрический метод	0.1	-
172	454377.31	2215566.12	Картометрический метод	0.1	-
173	454380.46	2215545.7	Картометрический метод	0.1	-
174	454384.19	2215521.4	Картометрический метод	0.1	-
175	454385.69	2215516.92	Картометрический метод	0.1	-
176	454392.45	2215511.18	Картометрический метод	0.1	-
177	454394.98	2215509.03	Картометрический метод	0.1	-

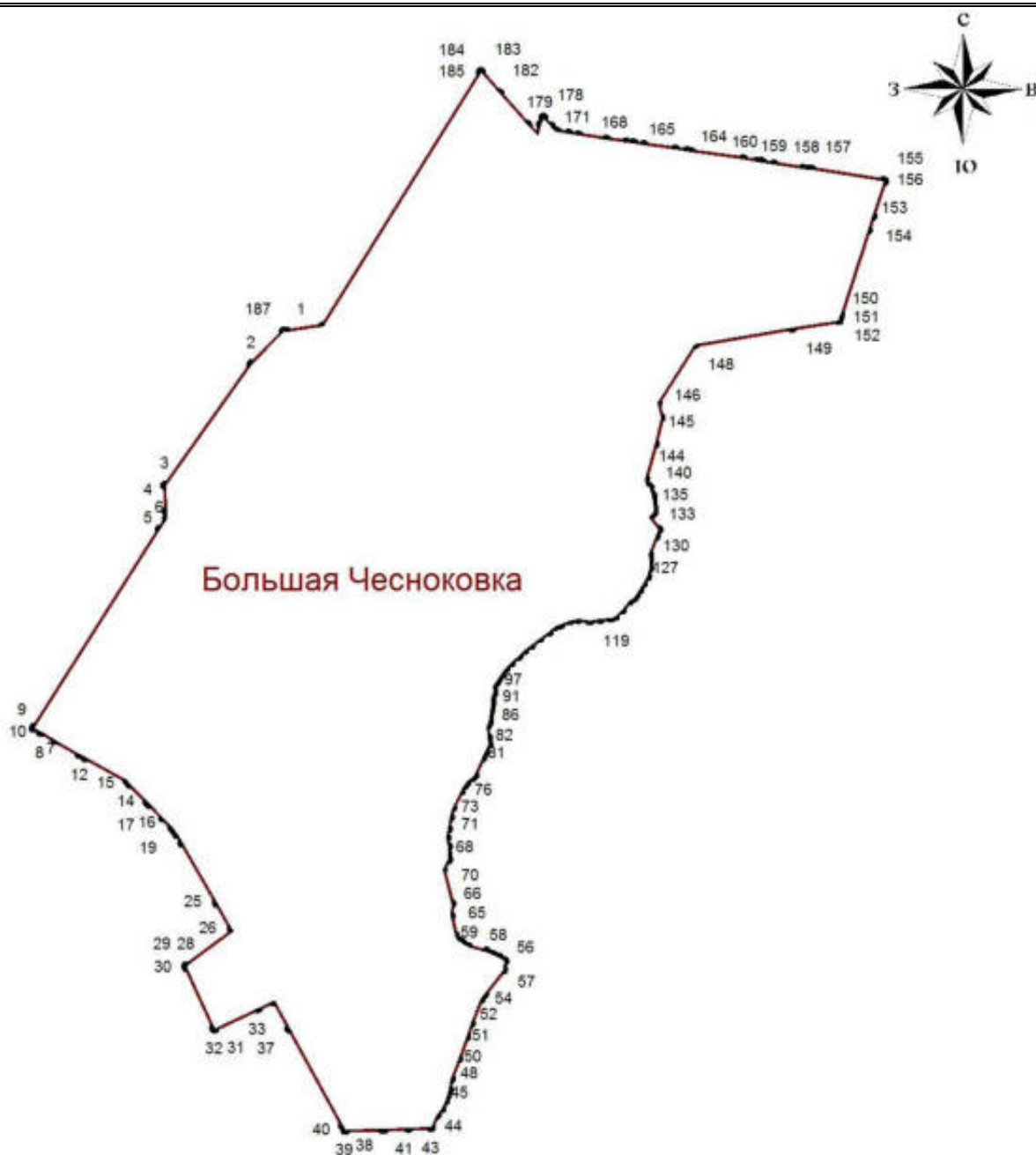




-							
					-	-	-
3. Сведения о характерных точках части (частей) границы объекта							
Обозначение характерных точек границ	Существующие координаты, м		Изменённые (уточнённые) координаты, м		Метод определения координат характерной точки	Средняя квадратическая погрешность положения характерной точки (Mt), м	Описание обозначения точки на местности (при наличии)
	X	Y	X	Y			
1	2	3	4	5	6	7	8
Часть № -							
					-	-	-

## Раздел 4

### План границ объекта<sup>9</sup>



Масштаб 1:14000

Используемые условные знаки и обозначения:



Граница населенного пункта



Поворотная точка

13

Подпись точки

Установленные границы административно-территориальных образований отсутствуют.

Границы природных объектов и (или) объектов искусственного происхождения не установлены.

Подпись \_\_\_\_\_ Дата «\_\_» \_\_\_\_\_ 20\_\_ г.

Место для оттиска печати лица, составившего описание местоположения границ объекта

---

<sup>1</sup> Графическое описание местоположения границ населенных пунктов, территориальных зон, особо охраняемых природных территорий и зон с особыми условиями использования территории (далее - Описание местоположения границ) составляется по результатам работ по определению координат характерных точек границ населенных пунктов, территориальных зон, особо охраняемых природных территорий и зон с особыми условиями использования территории либо части (частей) таких границ.

Описание местоположения границ составляется с использованием сведений Единого государственного реестра недвижимости, Единой электронной картографической основы, картографического материала, материалов дистанционного зондирования (далее - картографическая основа), а также по данным измерений, полученных на местности.

<sup>2</sup> В строке «Местоположение объекта» раздела «Сведения об объекте» приводится описание расположения объекта с указанием наименования субъекта Российской Федерации, муниципального образования, населенного пункта.

<sup>3</sup> В строке «Площадь объекта +/- величина погрешности определения площади (P +/- Дельта P)» раздела «Сведения об объекте» указываются площадь объекта и предельно допустимая погрешность определения такой площади, если определение площади объекта предусмотрено соответствующим договором подряда, заключаемым между заказчиком и исполнителем работ по определению местоположения объекта.

Площадь объекта указывается в квадратных метрах с округлением до 1 кв. метра.

<sup>4</sup> В строке «Иные характеристики объекта» раздела «Сведения об объекте» указываются иные характеристики объекта (при необходимости).

<sup>5</sup> В разделе «Сведения о местоположении границ объекта» указываются:

система координат, используемая для ведения Единого государственного реестра недвижимости, в том числе номера соответствующих зон картографической проекции;

сведения о характерных точках границ объекта;

сведения о характерных точках части (частей) границы объекта.

Для обозначения характерных точек границ объекта используются арабские цифры. Для всех характерных точек границ объекта работ либо частей таких границ применяется сквозная нумерация.

Список характерных точек границ объекта в реквизитах «Сведения о характерных точках границ объекта» и «Сведения о характерных точках части (частей) границы объекта» должен завершаться номером начальной точки в случае, если такие границы представлены в виде замкнутого контура.

Реквизит «Сведения о характерных точках части (частей) границы объекта» заполняется в случае подготовки описания местоположения части (частей) границы объекта и (или) местоположения границ частей объекта, если законодательством Российской Федерации допускается описание местоположения границы в виде отдельных ее участков или описание границ частей объекта, в том числе в отношении территорий (подзон). В этом случае реквизит «Сведения о характерных точках границ объекта» не заполняется.

В реквизите «Сведения о характерных точках части (частей) границы объекта» границы частей объектов представляются в виде замкнутого контура.

Значения координат характерных точек границ объекта приводятся в метрах с округлением до 0,01 метра в указанной системе координат.

<sup>6</sup> В зависимости от примененных при выполнении работ методов определения координат характерных точек границ объекта в графе «Метод определения координат характерной точки» реквизита «Сведения о характерных точках границ объекта» указываются:

геодезический метод (метод триангуляции, полигонометрии, трилатерации, метод прямых, обратных или комбинированных засечек и иные геодезические методы);

метод спутниковых геодезических измерений (определений);

фотограмметрический метод;

картометрический метод.

<sup>7</sup> Графа «Описание обозначения точки на местности (при наличии)» реквизита «Сведения о характерных точках границ объекта» заполняется в случае, если характерная точка обозначена на местности специальным информационным знаком. В остальных случаях в графе проставляется прочерк.

<sup>8</sup> Требования к заполнению раздела «Сведения о местоположении измененных (уточненных) границ объекта» аналогичны требованиям к заполнению раздела «Сведения о местоположении границ объекта».

---

Раздел «Сведения о местоположении измененных (уточненных) границ объекта» заполняется в случае, если сведения о местоположении изменяемых (уточняемых) границ объекта были внесены в Единый государственный реестр недвижимости.

<sup>9</sup> План границ объекта оформляется в масштабе, обеспечивающем читаемость местоположения границ объекта, с отображением характерных точек границ объекта, читаемых в таком масштабе.

План границ объекта оформляется в виде, совмещенном с картографической основой.

На плане границ объекта отображаются:

границы объекта (читаемые в выбранном масштабе характерные точки и части границ);

установленные границы административно-территориальных образований;

границы природных объектов и (или) объектов искусственного происхождения (если местоположение отдельных частей границ объекта определено через местоположение указанных объектов);

необходимые обозначения;

используемые условные знаки;

выбранный масштаб.

## ФОРМА

графического описания местоположения границ населённых пунктов,  
территориальных зон, особо охраняемых природных территорий,  
зон с особыми условиями использования территорий

### ОПИСАНИЕ МЕСТОПОЛОЖЕНИЯ ГРАНИЦ<sup>1</sup>

деревня Большие Печерки

(наименование объекта местоположение границ, которого описано (далее - объект))

#### Раздел 1

Сведения об объекте		
№ п/п	Характеристики объекта	Описание характеристик
1	2	3
1.	Местоположение объекта <sup>2</sup>	Самарская область, Сергиевский район, сельское поселение Елшанка, деревня Большие Печерки
2.	Площадь объекта +/- величина погрешности определения площади (P +/- Дельта P) <sup>3</sup>	1080327±364 м <sup>2</sup>
3.	Иные характеристики объекта <sup>4</sup>	

#### Раздел 2

Сведения о местоположении границ объекта <sup>5</sup>					
1. Система координат _____ МСК-63					
2. Сведения о характерных точках границ объекта					
Обозначение характерных точек границ	Координаты, м		Метод определения координат характерной точки <sup>6</sup>	Средняя квадратическая погрешность положения характерной точки (Mt), м	Описание обозначения точки на местности (при наличии) <sup>7</sup>
	X	Y			
1	2	3	4	5	6
-					
1	462550.1	2214530.08	Картометрический метод	0.1	-
2	462462.34	2214562.87	Картометрический метод	0.1	-

3	462203.94	2214407.22	Картометрический метод	0.1	-
4	462151.19	2214376.27	Картометрический метод	0.1	-
5	462145.48	2214381.94	Картометрический метод	0.1	-
6	462000.38	2214526.28	Картометрический метод	0.1	-
7	461915.01	2214610.79	Картометрический метод	0.1	-
8	461730.83	2214793.11	Картометрический метод	0.1	-
9	461617	2214916.8	Картометрический метод	0.1	-
10	461609.74	2214913.81	Картометрический метод	0.1	-
11	461581.75	2214941.59	Картометрический метод	0.1	-
12	461695.65	2214976.54	Картометрический метод	0.1	-
13	461772	2215000.87	Картометрический метод	0.1	-
14	461578.02	2215187.56	Картометрический метод	0.1	-
15	461539.81	2215224.34	Картометрический метод	0.1	-
16	461546.81	2215251.56	Картометрический метод	0.1	-
17	461519.75	2215264.02	Картометрический метод	0.1	-
18	461490.19	2215286.37	Картометрический метод	0.1	-
19	461449.32	2215311.46	Картометрический метод	0.1	-
20	461443.46	2215315.06	Картометрический метод	0.1	-
21	461418.92	2215330.12	Картометрический метод	0.1	-
22	461382.06	2215352.91	Картометрический метод	0.1	-
23	461330.44	2215386.38	Картометрический метод	0.1	-
24	461337.76	2215401.96	Картометрический метод	0.1	-
25	461344.25	2215415.78	Картометрический метод	0.1	-
26	461336.04	2215420.17	Картометрический метод	0.1	-
27	461312.32	2215432.93	Картометрический метод	0.1	-

28	461286.78	2215433.6	Картометрический метод	0.1	-
29	461248.45	2215445.17	Картометрический метод	0.1	-
30	461222.1	2215455.38	Картометрический метод	0.1	-
31	461221.79	2215490.14	Картометрический метод	0.1	-
32	461222.75	2215611.92	Картометрический метод	0.1	-
33	461222.2	2215612.07	Картометрический метод	0.1	-
34	461196.63	2215619.33	Картометрический метод	0.1	-
35	461170	2215626.36	Картометрический метод	0.1	-
36	461163.42	2215628.07	Картометрический метод	0.1	-
37	461109.4	2215642.08	Картометрический метод	0.1	-
38	461081.88	2215649.41	Картометрический метод	0.1	-
39	461087.5	2215673.42	Картометрический метод	0.1	-
40	461098.19	2215720.8	Картометрический метод	0.1	-
41	461106.1	2215756.5	Картометрический метод	0.1	-
42	461106.64	2215759.25	Картометрический метод	0.1	-
43	461109.75	2215758.89	Картометрический метод	0.1	-
44	461111.76	2215758.94	Картометрический метод	0.1	-
45	461387.91	2215741.62	Картометрический метод	0.1	-
46	461391.56	2215741.4	Картометрический метод	0.1	-
47	461365.56	2215910.64	Картометрический метод	0.1	-
48	461465.76	2215844.24	Картометрический метод	0.1	-
49	461675.44	2215685.73	Картометрический метод	0.1	-
50	461845.32	2215821.59	Картометрический метод	0.1	-
51	461874.31	2215778.06	Картометрический метод	0.1	-
52	461934.31	2215689.08	Картометрический метод	0.1	-



53	461969.44	2215638.12	Картометрический метод	0.1	-
54	461989.94	2215608.02	Картометрический метод	0.1	-
55	462014.88	2215558.8	Картометрический метод	0.1	-
56	462074.66	2215444.17	Картометрический метод	0.1	-
57	462074.94	2215443.63	Картометрический метод	0.1	-
58	462111.88	2215475.08	Картометрический метод	0.1	-
59	462128.18	2215489.09	Картометрический метод	0.1	-
60	462218.29	2215566	Картометрический метод	0.1	-
61	462218.56	2215566.22	Картометрический метод	0.1	-
62	462232.85	2215551.35	Картометрический метод	0.1	-
63	462225.65	2215526.18	Картометрический метод	0.1	-
64	462230.24	2215518.23	Картометрический метод	0.1	-
65	462233.36	2215512.31	Картометрический метод	0.1	-
66	462251.19	2215523.55	Картометрический метод	0.1	-
67	462254.82	2215508.39	Картометрический метод	0.1	-
68	462242.33	2215475.54	Картометрический метод	0.1	-
69	462218.63	2215412.61	Картометрический метод	0.1	-
70	462213.5	2215397.87	Картометрический метод	0.1	-
71	462225.54	2215341.48	Картометрический метод	0.1	-
72	462313.72	2215328.58	Картометрический метод	0.1	-
73	462313.62	2215329.24	Картометрический метод	0.1	-
74	462354.04	2215323.62	Картометрический метод	0.1	-
75	462409	2215361.13	Картометрический метод	0.1	-
76	462464.96	2215286.55	Картометрический метод	0.1	-
77	462510.69	2215217.67	Картометрический метод	0.1	-

78	462541.31	2215175.83	Картометрический метод	0.1	-
79	462574.22	2215132.27	Картометрический метод	0.1	-
80	462594.02	2215104.54	Картометрический метод	0.1	-
81	462614.5	2215076.32	Картометрический метод	0.1	-
82	462650.5	2215022.28	Картометрический метод	0.1	-
83	462591.96	2214961.7	Картометрический метод	0.1	-
84	462499.56	2214861.84	Картометрический метод	0.1	-
85	462561.53	2214606.1	Картометрический метод	0.1	-
1	462550.1	2214530.08	Картометрический метод	0.1	-
<b>3. Сведения о характерных точках части (частей) границы объекта</b>					
Обозначение характерных точек части границы	Координаты, м		Метод определения координат характерной точки	Средняя квадратическая погрешность положения характерной точки (Mt), м	Описание обозначения точки на местности (при наличии)
	X	Y			
1	2	3	4		5
Часть № -					
			-	-	-

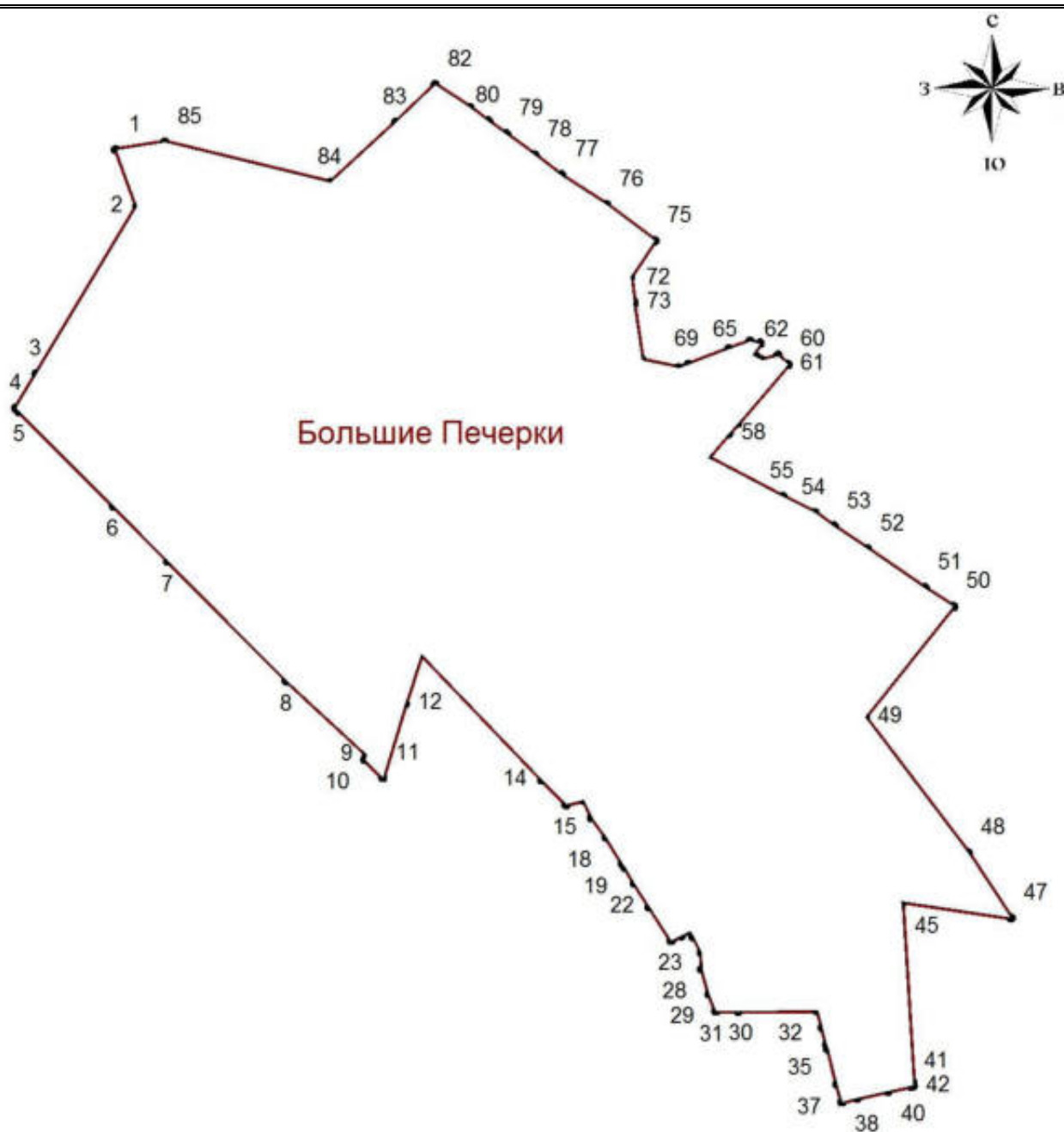
### Раздел 3

<b>Сведения о местоположении изменённых (уточнённых) границ объекта<sup>8</sup></b>							
1. Система координат _____ –							
<b>2. Сведения о характерных точках границ объекта</b>							
Обозначение характерных точек границ	Существующие координаты, м		Изменённые (уточнённые) координаты, м		Метод определения координат характерной точки	Средняя квадратическая погрешность положения характерной точки (Mt), м	Описание обозначения точки на местности (при наличии)
	X	Y	X	Y			
1	2	3	4	5	6	7	8
–							
					-	-	-
<b>3. Сведения о характерных точках части (частей) границы объекта</b>							



## Раздел 4

### План границ объекта<sup>9</sup>



Масштаб 1:10000

Используемые условные знаки и обозначения:



Граница населенного пункта



Поворотная точка

13

Подпись точки

Установленные границы административно-территориальных образований отсутствуют.

Границы природных объектов и (или) объектов искусственного происхождения не установлены.

Подпись \_\_\_\_\_ Дата «\_\_» \_\_\_\_\_ 20\_\_ г.

Место для оттиска печати лица, составившего описание местоположения границ объекта

---

<sup>1</sup> Графическое описание местоположения границ населенных пунктов, территориальных зон, особо охраняемых природных территорий и зон с особыми условиями использования территории (далее - Описание местоположения границ) составляется по результатам работ по определению координат характерных точек границ населенных пунктов, территориальных зон, особо охраняемых природных территорий и зон с особыми условиями использования территории либо части (частей) таких границ.

Описание местоположения границ составляется с использованием сведений Единого государственного реестра недвижимости, Единой электронной картографической основы, картографического материала, материалов дистанционного зондирования (далее - картографическая основа), а также по данным измерений, полученных на местности.

<sup>2</sup> В строке «Местоположение объекта» раздела «Сведения об объекте» приводится описание расположения объекта с указанием наименования субъекта Российской Федерации, муниципального образования, населенного пункта.

<sup>3</sup> В строке «Площадь объекта +/- величина погрешности определения площади (P +/- Дельта P)» раздела «Сведения об объекте» указываются площадь объекта и предельно допустимая погрешность определения такой площади, если определение площади объекта предусмотрено соответствующим договором подряда, заключаемым между заказчиком и исполнителем работ по определению местоположения объекта.

Площадь объекта указывается в квадратных метрах с округлением до 1 кв. метра.

<sup>4</sup> В строке «Иные характеристики объекта» раздела «Сведения об объекте» указываются иные характеристики объекта (при необходимости).

<sup>5</sup> В разделе «Сведения о местоположении границ объекта» указываются:  
система координат, используемая для ведения Единого государственного реестра недвижимости, в том числе номера соответствующих зон картографической проекции;  
сведения о характерных точках границ объекта;  
сведения о характерных точках части (частей) границы объекта.

Для обозначения характерных точек границ объекта используются арабские цифры. Для всех характерных точек границ объекта работ либо частей таких границ применяется сквозная нумерация.

Список характерных точек границ объекта в реквизитах «Сведения о характерных точках границ объекта» и «Сведения о характерных точках части (частей) границы объекта» должен завершаться номером начальной точки в случае, если такие границы представлены в виде замкнутого контура.

Реквизит «Сведения о характерных точках части (частей) границы объекта» заполняется в случае подготовки описания местоположения части (частей) границы объекта и (или) местоположения границ частей объекта, если законодательством Российской Федерации допускается описание местоположения границы в виде отдельных ее участков или описание границ частей объекта, в том числе в отношении территорий (подзон). В этом случае реквизит «Сведения о характерных точках границ объекта» не заполняется.

В реквизите «Сведения о характерных точках части (частей) границы объекта» границы частей объектов представляются в виде замкнутого контура.

Значения координат характерных точек границ объекта приводятся в метрах с округлением до 0,01 метра в указанной системе координат.

<sup>6</sup> В зависимости от примененных при выполнении работ методов определения координат характерных точек границ объекта в графе «Метод определения координат характерной точки» реквизита «Сведения о характерных точках границ объекта» указываются:

геодезический метод (метод триангуляции, полигонометрии, трилатерации, метод прямых, обратных или комбинированных засечек и иные геодезические методы);  
метод спутниковых геодезических измерений (определений);  
фотограмметрический метод;  
картометрический метод.

<sup>7</sup> Графа «Описание обозначения точки на местности (при наличии)» реквизита «Сведения о характерных точках границ объекта» заполняется в случае, если характерная точка обозначена на местности специальным информационным знаком. В остальных случаях в графе проставляется прочерк.

<sup>8</sup> Требования к заполнению раздела «Сведения о местоположении измененных (уточненных) границ объекта» аналогичны требованиям к заполнению раздела «Сведения о местоположении границ объекта».

---

Раздел «Сведения о местоположении измененных (уточненных) границ объекта» заполняется в случае, если сведения о местоположении изменяемых (уточняемых) границ объекта были внесены в Единый государственный реестр недвижимости.

<sup>9</sup> План границ объекта оформляется в масштабе, обеспечивающем читаемость местоположения границ объекта, с отображением характерных точек границ объекта, читаемых в таком масштабе.

План границ объекта оформляется в виде, совмещенном с картографической основой.

На плане границ объекта отображаются:

границы объекта (читаемые в выбранном масштабе характерные точки и части границ);

установленные границы административно-территориальных образований;

границы природных объектов и (или) объектов искусственного происхождения (если местоположение отдельных частей границ объекта определено через местоположение указанных объектов);

необходимые обозначения;

используемые условные знаки;

выбранный масштаб.

## ФОРМА

графического описания местоположения границ населённых пунктов,  
территориальных зон, особо охраняемых природных территорий,  
зон с особыми условиями использования территорий

### ОПИСАНИЕ МЕСТОПОЛОЖЕНИЯ ГРАНИЦ<sup>1</sup>

село Елшанка

(наименование объекта местоположение границ, которого описано (далее - объект))

#### Раздел 1

Сведения об объекте		
№ п/п	Характеристики объекта	Описание характеристик
1	2	3
1.	Местоположение объекта <sup>2</sup>	Самарская область, Сергиевский район, сельское поселение Елшанка, село Елшанка
2.	Площадь объекта +/- величина погрешности определения площади (P +/- Дельта P) <sup>3</sup>	2600566±564 м <sup>2</sup>
3.	Иные характеристики объекта <sup>4</sup>	

#### Раздел 2

Сведения о местоположении границ объекта <sup>5</sup>					
1. Система координат _____ МСК-63					
2. Сведения о характерных точках границ объекта					
Обозначение характерных точек границ	Координаты, м		Метод определения координат характерной точки <sup>6</sup>	Средняя квадратическая погрешность положения характерной точки (Mt), м	Описание обозначения точки на местности (при наличии) <sup>7</sup>
	X	Y			
1	2	3	4	5	6
-					
1	458278.92	2220960.58	Картометрический метод	0.1	-
2	458133.23	2220896.36	Картометр	0.1	-

			ический метод		
3	457694.1	2220702.45	Картометр ический метод	0.1	-
4	457314.19	2220787.63	Картометр ический метод	0.1	-
5	457322.67	2220828.33	Картометр ический метод	0.1	-
6	457320.98	2220948.71	Картометр ический метод	0.1	-
7	457344.7	2221030.09	Картометр ический метод	0.1	-
8	457351.49	2221167.42	Картометр ический метод	0.1	-
9	457359.97	2221216.59	Картометр ический метод	0.1	-
10	457353.5	2221348.66	Картометр ический метод	0.1	-
11	457172.94	2221182.93	Картометр ический метод	0.1	-
12	457126.44	2221189.19	Картометр ический метод	0.1	-
13	457082.88	2221194.49	Картометр ический метод	0.1	-
14	456924.5	2221213.75	Картометр ический метод	0.1	-
15	456874.25	2221219.64	Картометр ический метод	0.1	-
16	456856.43	2221221.33	Картометр ический метод	0.1	-
17	456856.65	2221221.66	Картометр ический метод	0.1	-
18	456851.31	2221222.28	Картометр ический метод	0.1	-
19	456845.28	2221222.99	Картометр	0.1	-



			ический метод		
20	456789.8	2221229.5	Картометр ический метод	0.1	-
21	456393.47	2221275.98	Картометр ический метод	0.1	-
22	456386.05	2221276.81	Картометр ический метод	0.1	-
23	456319.63	2221284.24	Картометр ический метод	0.1	-
24	456321.44	2221305.89	Картометр ический метод	0.1	-
25	456320.44	2221309.37	Картометр ический метод	0.1	-
26	456319.06	2221311.77	Картометр ический метод	0.1	-
27	456317.38	2221313.88	Картометр ический метод	0.1	-
28	456317.26	2221316.28	Картометр ический метод	0.1	-
29	456317.75	2221319.9	Картометр ический метод	0.1	-
30	456318	2221320.94	Картометр ический метод	0.1	-
31	456321.31	2221330.72	Картометр ический метод	0.1	-
32	456324.38	2221342.6	Картометр ический метод	0.1	-
33	456326.94	2221349.81	Картометр ический метод	0.1	-
34	456327.81	2221355.08	Картометр ический метод	0.1	-
35	456331	2221380.35	Картометр ический метод	0.1	-
36	456332.06	2221386.37	Картометр	0.1	-

			ический метод		
37	456332.06	2221392.53	Картометр ический метод	0.1	-
38	456332.88	2221397.95	Картометр ический метод	0.1	-
39	456334.06	2221403.2	Картометр ический метод	0.1	-
40	456337.25	2221408.17	Картометр ический метод	0.1	-
41	456348.25	2221421.7	Картометр ический метод	0.1	-
42	456350.69	2221425.75	Картометр ический метод	0.1	-
43	456352.5	2221429.22	Картометр ический метод	0.1	-
44	456353.25	2221438.98	Картометр ический метод	0.1	-
45	456354.63	2221443.96	Картометр ический метод	0.1	-
46	456354	2221462.61	Картометр ический метод	0.1	-
47	456354.31	2221471.64	Картометр ический метод	0.1	-
48	456353.25	2221475.39	Картометр ический метод	0.1	-
49	456353.76	2221483.97	Картометр ический метод	0.1	-
50	456354.81	2221487.88	Картометр ический метод	0.1	-
51	456356	2221491.03	Картометр ический метод	0.1	-
52	456358.88	2221494.94	Картометр ический метод	0.1	-
53	456362.19	2221499.16	Картометр	0.1	-

			ический метод		
54	456366.13	2221502.78	Картометр ический метод	0.1	-
55	456373.94	2221509.67	Картометр ический метод	0.1	-
56	456388.44	2221524.39	Картометр ический метод	0.1	-
57	456395.56	2221529.2	Картометр ический метод	0.1	-
58	456403.56	2221533.56	Картометр ический метод	0.1	-
59	456410.2	2221536.41	Картометр ический метод	0.1	-
60	456416.38	2221538.2	Картометр ический метод	0.1	-
61	456419.81	2221539.26	Картометр ический метод	0.1	-
62	456437	2221537.28	Картометр ический метод	0.1	-
63	456440.19	2221537.42	Картометр ический метод	0.1	-
64	456445.94	2221536.67	Картометр ический метод	0.1	-
65	456450.32	2221536.52	Картометр ический метод	0.1	-
66	456455.88	2221537.28	Картометр ический метод	0.1	-
67	456474.88	2221537.4	Картометр ический метод	0.1	-
68	456485.88	2221537.38	Картометр ический метод	0.1	-
69	456491.44	2221538.42	Картометр ический метод	0.1	-
70	456499.75	2221540.22	Картометр	0.1	-

			ический метод		
71	456523.63	2221545.62	Картометр ический метод	0.1	-
72	456536.44	2221548.31	Картометр ический метод	0.1	-
73	456545.94	2221549.64	Картометр ический метод	0.1	-
74	456553.63	2221550.54	Картометр ический метод	0.1	-
75	456557.38	2221551.28	Картометр ический метод	0.1	-
76	456561.44	2221552.78	Картометр ический метод	0.1	-
77	456567.06	2221555.48	Картометр ический метод	0.1	-
78	456573.06	2221559.39	Картометр ический метод	0.1	-
79	456576.37	2221561.69	Картометр ический метод	0.1	-
80	456584.88	2221567.2	Картометр ический метод	0.1	-
81	456589.69	2221570.2	Картометр ический метод	0.1	-
82	456594.5	2221573.82	Картометр ический метод	0.1	-
83	456602.81	2221578.16	Картометр ический метод	0.1	-
84	456609.88	2221580.87	Картометр ический метод	0.1	-
85	456617	2221583.86	Картометр ический метод	0.1	-
86	456628.88	2221587.62	Картометр ический метод	0.1	-
87	456650.94	2221596.02	Картометр	0.1	-

			ический метод		
88	456656.06	2221598.56	Картометр ический метод	0.1	-
89	456660.75	2221602.31	Картометр ический метод	0.1	-
90	456669.81	2221613.74	Картометр ический метод	0.1	-
91	456686.25	2221632.84	Картометр ический метод	0.1	-
92	456695	2221641.4	Картометр ический метод	0.1	-
93	456696.38	2221646.2	Картометр ический метод	0.1	-
94	456700.88	2221654.47	Картометр ический метод	0.1	-
95	456701.5	2221666.66	Картометр ический метод	0.1	-
96	456704.5	2221676.44	Картометр ический метод	0.1	-
97	456706.2	2221682.54	Картометр ический метод	0.1	-
98	456709.69	2221692.38	Картометр ический метод	0.1	-
99	456724.5	2221717.48	Картометр ический метод	0.1	-
100	456731.13	2221729.82	Картометр ический метод	0.1	-
101	456732.75	2221733.08	Картометр ический метод	0.1	-
102	456747	2221755.94	Картометр ический метод	0.1	-
103	456759.81	2221775.47	Картометр ический метод	0.1	-
104	456777.69	2221791.32	Картометр	0.1	-

			ический метод		
105	456786.56	2221799.24	Картометр ический метод	0.1	-
106	456801	2221813.77	Картометр ический метод	0.1	-
107	456808.75	2221823.98	Картометр ический метод	0.1	-
108	456817.2	2221835.94	Картометр ический метод	0.1	-
109	456820.63	2221844.47	Картометр ический метод	0.1	-
110	456825.06	2221857.13	Картометр ический метод	0.1	-
111	456825.56	2221865.56	Картометр ический метод	0.1	-
112	456825.94	2221875.06	Картометр ический метод	0.1	-
113	456826.81	2221880.69	Картометр ический метод	0.1	-
114	456830	2221885.78	Картометр ический метод	0.1	-
115	456833.5	2221890.27	Картометр ический метод	0.1	-
116	456838.81	2221893.53	Картометр ический метод	0.1	-
117	456843.5	2221894.94	Картометр ический метод	0.1	-
118	456847.75	2221895.06	Картометр ический метод	0.1	-
119	456854.13	2221893.3	Картометр ический метод	0.1	-
120	456867.31	2221890.14	Картометр ический метод	0.1	-
121	456886.81	2221884.98	Картометр	0.1	-

			ический метод		
122	456899.44	2221880.62	Картометр ический метод	0.1	-
123	456911.88	2221875.63	Картометр ический метод	0.1	-
124	456928.38	2221871.52	Картометр ический метод	0.1	-
125	456944.13	2221869.08	Картометр ический метод	0.1	-
126	456953.88	2221868.2	Картометр ический метод	0.1	-
127	456962.38	2221866.38	Картометр ический метод	0.1	-
128	457019.94	2221849.23	Картометр ический метод	0.1	-
129	457053.56	2221837.67	Картометр ический метод	0.1	-
130	457071.25	2221831.55	Картометр ический метод	0.1	-
131	457086.76	2221827	Картометр ический метод	0.1	-
132	457102.94	2221824.73	Картометр ический метод	0.1	-
133	457129.06	2221825.52	Картометр ический метод	0.1	-
134	457136.13	2221826.42	Картометр ический метод	0.1	-
135	457140.81	2221826.72	Картометр ический метод	0.1	-
136	457146.88	2221826.25	Картометр ический метод	0.1	-
137	457199.88	2221831.48	Картометр ический метод	0.1	-
138	457208.31	2221833.59	Картометр	0.1	-

			ический метод		
139	457222.38	2221835.85	Картометр ический метод	0.1	-
140	457258	2221843.81	Картометр ический метод	0.1	-
141	457268.13	2221847.42	Картометр ический метод	0.1	-
142	457276.88	2221850.73	Картометр ический метод	0.1	-
143	457284.88	2221854.66	Картометр ический метод	0.1	-
144	457292.13	2221860.38	Картометр ический метод	0.1	-
145	457302.69	2221867.48	Картометр ический метод	0.1	-
146	457367.38	2221910.59	Картометр ический метод	0.1	-
147	457382.94	2221921.92	Картометр ический метод	0.1	-
148	457386.88	2221923.72	Картометр ический метод	0.1	-
149	457391.38	2221924.92	Картометр ический метод	0.1	-
150	457395.75	2221924.92	Картометр ический метод	0.1	-
151	457400.94	2221924	Картометр ический метод	0.1	-
152	457408.75	2221921.28	Картометр ический метод	0.1	-
153	457418.14	2221919.46	Картометр ический метод	0.1	-
154	457427.63	2221918.39	Картометр ический метод	0.1	-
155	457433.69	2221917.63	Картометр	0.1	-



			ический метод		
156	457439.13	2221918.52	Картометр ический метод	0.1	-
157	457443.7	2221920.04	Картометр ический метод	0.1	-
158	457446.5	2221921.98	Картометр ический метод	0.1	-
159	457447.44	2221925.31	Картометр ический метод	0.1	-
160	457447.44	2221932.41	Картометр ический метод	0.1	-
161	457445.44	2221942.83	Картометр ический метод	0.1	-
162	457441.69	2221957.04	Картометр ический метод	0.1	-
163	457438.94	2221967	Картометр ический метод	0.1	-
164	457434.38	2221976.98	Картометр ический метод	0.1	-
165	457430.63	2221984.08	Картометр ический метод	0.1	-
166	457428.5	2221987.56	Картометр ический метод	0.1	-
167	457420.19	2221992.84	Картометр ический метод	0.1	-
168	457414	2221997.23	Картометр ический метод	0.1	-
169	457410.81	2222000.87	Картометр ический метод	0.1	-
170	457406.25	2222004.06	Картометр ический метод	0.1	-
171	457401.88	2222008.42	Картометр ический метод	0.1	-
172	457396.88	2222015.08	Картометр	0.1	-

			ический метод		
173	457394.19	2222020.38	Картометр ический метод	0.1	-
174	457393.69	2222024.14	Картометр ический метод	0.1	-
175	457393.88	2222027.78	Картометр ический метод	0.1	-
176	457395.19	2222031.23	Картометр ический метод	0.1	-
177	457398.06	2222035.17	Картометр ический метод	0.1	-
178	457400.81	2222040.6	Картометр ический метод	0.1	-
179	457403.94	2222044.38	Картометр ический метод	0.1	-
180	457406.81	2222047.23	Картометр ический метод	0.1	-
181	457410.44	2222049.34	Картометр ический метод	0.1	-
182	457414.06	2222050.7	Картометр ический метод	0.1	-
183	457421	2222051.75	Картометр ический метод	0.1	-
184	457427.19	2222052.2	Картометр ический метод	0.1	-
185	457450.76	2222051.72	Картометр ический метод	0.1	-
186	457469.19	2222050.34	Картометр ический метод	0.1	-
187	457477.86	2222048.44	Картометр ический метод	0.1	-
188	457504.81	2222041.7	Картометр ический метод	0.1	-
189	457538.5	2222037.13	Картометр	0.1	-

			ический метод		
190	457570.69	2222034.53	Картометр ический метод	0.1	-
191	457583.82	2222034.06	Картометр ический метод	0.1	-
192	457593.5	2222035.7	Картометр ический метод	0.1	-
193	457614.64	2222043.69	Картометр ический метод	0.1	-
194	457663.38	2222059.2	Картометр ический метод	0.1	-
195	457674.18	2222062.54	Картометр ический метод	0.1	-
196	457703.38	2222074.56	Картометр ический метод	0.1	-
197	457706.13	2222076.14	Картометр ический метод	0.1	-
198	457708.81	2222078.56	Картометр ический метод	0.1	-
199	457718.94	2222086.41	Картометр ический метод	0.1	-
200	457724.13	2222092.2	Картометр ический метод	0.1	-
201	457729.25	2222095.98	Картометр ический метод	0.1	-
202	457737.75	2222101.11	Картометр ический метод	0.1	-
203	457743.81	2222106.16	Картометр ический метод	0.1	-
204	457745.5	2222108.5	Картометр ический метод	0.1	-
205	457746.25	2222111.44	Картометр ический метод	0.1	-
206	457746	2222113.94	Картометр	0.1	-

			ический метод		
207	457744.81	2222116.28	Картометр ический метод	0.1	-
208	457742.44	2222118.31	Картометр ический метод	0.1	-
209	457739.38	2222119.91	Картометр ический метод	0.1	-
210	457732.88	2222122.33	Картометр ический метод	0.1	-
211	457729.69	2222124	Картометр ический метод	0.1	-
212	457727.25	2222125.58	Картометр ический метод	0.1	-
213	457725.44	2222128.69	Картометр ический метод	0.1	-
214	457723.56	2222134.42	Картометр ический метод	0.1	-
215	457723.31	2222137.31	Картометр ический метод	0.1	-
216	457722.81	2222141.84	Картометр ический метод	0.1	-
217	457723.38	2222147.64	Картометр ический метод	0.1	-
218	457723.7	2222152.25	Картометр ический метод	0.1	-
219	457725.13	2222158.52	Картометр ический метод	0.1	-
220	457729.06	2222165.69	Картометр ический метод	0.1	-
221	457735.69	2222175.42	Картометр ический метод	0.1	-
222	457745.44	2222187.72	Картометр ический метод	0.1	-
223	457751.76	2222191.78	Картометр	0.1	-

			ический метод		
224	457758.82	2222196.78	Картометр ический метод	0.1	-
225	457762.38	2222199.41	Картометр ический метод	0.1	-
226	457765.38	2222203.25	Картометр ический метод	0.1	-
227	457775.13	2222214.42	Картометр ический метод	0.1	-
228	457780.81	2222223.56	Картометр ический метод	0.1	-
229	457790.94	2222239.55	Картометр ический метод	0.1	-
230	457800.44	2222259.63	Картометр ический метод	0.1	-
231	457807	2222273.74	Картометр ический метод	0.1	-
232	457810.06	2222281.59	Картометр ический метод	0.1	-
233	457815.75	2222292.23	Картометр ический метод	0.1	-
234	457821.63	2222302.34	Картометр ический метод	0.1	-
235	457837.44	2222326.8	Картометр ический метод	0.1	-
236	457849.06	2222346.42	Картометр ический метод	0.1	-
237	457849.76	2222347.92	Картометр ический метод	0.1	-
238	457849.76	2222349.98	Картометр ический метод	0.1	-
239	457846	2222356.16	Картометр ический метод	0.1	-
240	457844.69	2222358.88	Картометр	0.1	-

			ический метод		
241	457844.19	2222361.38	Картометр ический метод	0.1	-
242	457845.25	2222363.94	Картометр ический метод	0.1	-
243	457849.7	2222371.56	Картометр ический метод	0.1	-
244	457854.44	2222377.52	Картометр ический метод	0.1	-
245	457859.44	2222382.66	Картометр ический метод	0.1	-
246	457865.5	2222390.13	Картометр ический метод	0.1	-
247	457869.44	2222398.05	Картометр ический метод	0.1	-
248	457873.64	2222409.9	Картометр ический метод	0.1	-
249	457876.94	2222418.5	Картометр ический метод	0.1	-
250	457877.31	2222423.56	Картометр ический метод	0.1	-
251	457877.88	2222437.53	Картометр ический метод	0.1	-
252	457877.5	2222441.23	Картометр ический метод	0.1	-
253	457876.19	2222446.44	Картометр ический метод	0.1	-
254	457873.64	2222449.48	Картометр ический метод	0.1	-
255	457872.88	2222451.28	Картометр ический метод	0.1	-
256	457871.88	2222454.91	Картометр ический метод	0.1	-
257	457869.63	2222461.17	Картометр	0.1	-

			ический метод		
258	457868.81	2222464.73	Картометр ический метод	0.1	-
259	457868.69	2222470.77	Картометр ический метод	0.1	-
260	457869.75	2222476.89	Картометр ический метод	0.1	-
261	457870.94	2222482.7	Картометр ический метод	0.1	-
262	457873.06	2222487.98	Картометр ический метод	0.1	-
263	457880.13	2222504.73	Картометр ический метод	0.1	-
264	457892	2222522.78	Картометр ический метод	0.1	-
265	457902.19	2222533.56	Картометр ический метод	0.1	-
266	457907.44	2222539	Картометр ический метод	0.1	-
267	457921	2222550	Картометр ический метод	0.1	-
268	457933.98	2222560.12	Картометр ический метод	0.1	-
269	457936.88	2222562.38	Картометр ический метод	0.1	-
270	457960.86	2222572.87	Картометр ический метод	0.1	-
271	457966.06	2222575.14	Картометр ический метод	0.1	-
272	457976.81	2222581.39	Картометр ический метод	0.1	-
273	457987	2222586.88	Картометр ический метод	0.1	-
274	457998.25	2222593.3	Картометр	0.1	-

			ический метод		
275	458010.19	2222598.06	Картометр ический метод	0.1	-
276	458024.06	2222605.16	Картометр ический метод	0.1	-
277	458036.88	2222610.96	Картометр ический метод	0.1	-
278	458053.56	2222615.13	Картометр ический метод	0.1	-
279	458059.25	2222615.58	Картометр ический метод	0.1	-
280	458063.81	2222615.17	Картометр ический метод	0.1	-
281	458068.25	2222614.34	Картометр ический метод	0.1	-
282	458073.19	2222612.42	Картометр ический метод	0.1	-
283	458079.19	2222608.85	Картометр ический метод	0.1	-
284	458106.13	2222593.72	Картометр ический метод	0.1	-
285	458119.31	2222585.94	Картометр ический метод	0.1	-
286	458128.19	2222579.08	Картометр ический метод	0.1	-
287	458140.56	2222572.36	Картометр ический метод	0.1	-
288	458157.88	2222565.22	Картометр ический метод	0.1	-
289	458168.06	2222560.89	Картометр ический метод	0.1	-
290	458179.63	2222555.67	Картометр ический метод	0.1	-
291	458182.81	2222554.31	Картометр	0.1	-



			ический метод		
292	458191.75	2222549.03	Картометр ический метод	0.1	-
293	458194.88	2222546.81	Картометр ический метод	0.1	-
294	458197.44	2222542.58	Картометр ический метод	0.1	-
295	458201.63	2222540.77	Картометр ический метод	0.1	-
296	458214.06	2222534.14	Картометр ический метод	0.1	-
297	458222.75	2222531.48	Картометр ический метод	0.1	-
298	458236.44	2222528.95	Картометр ический метод	0.1	-
299	458245.69	2222528.06	Картометр ический метод	0.1	-
300	458256.94	2222527.83	Картометр ический метод	0.1	-
301	458263.38	2222528.28	Картометр ический метод	0.1	-
302	458270.5	2222529.67	Картометр ический метод	0.1	-
303	458278.5	2222531.85	Картометр ический метод	0.1	-
304	458286.31	2222534.98	Картометр ический метод	0.1	-
305	458294.06	2222539.81	Картометр ический метод	0.1	-
306	458299.69	2222544.11	Картометр ический метод	0.1	-
307	458304.63	2222549.91	Картометр ический метод	0.1	-
308	458322.88	2222574.2	Картометр	0.1	-

			ический метод		
309	458334.19	2222592.19	Картометр ический метод	0.1	-
310	458358.32	2222635.86	Картометр ический метод	0.1	-
311	458355.56	2222662.78	Картометр ический метод	0.1	-
312	458354.56	2222667.41	Картометр ический метод	0.1	-
313	458352.56	2222676.92	Картометр ический метод	0.1	-
314	458348.92	2222688.88	Картометр ический метод	0.1	-
315	458344	2222706.7	Картометр ический метод	0.1	-
316	458332.31	2222743.28	Картометр ический метод	0.1	-
317	458355.69	2222729.34	Картометр ический метод	0.1	-
318	458358.44	2222727.13	Картометр ический метод	0.1	-
319	458362.44	2222724	Картометр ический метод	0.1	-
320	458369.75	2222719.7	Картометр ический метод	0.1	-
321	458377.69	2222716.02	Картометр ический метод	0.1	-
322	458387.63	2222713.28	Картометр ический метод	0.1	-
323	458415.06	2222704.52	Картометр ический метод	0.1	-
324	458426.31	2222700.69	Картометр ический метод	0.1	-
325	458432.5	2222699.13	Картометр	0.1	-

			ический метод		
326	458437.38	2222698.11	Картометр ический метод	0.1	-
327	458444.06	2222697.33	Картометр ический метод	0.1	-
328	458447.64	2222696.42	Картометр ический метод	0.1	-
329	458449.88	2222695.14	Картометр ический метод	0.1	-
330	458453.25	2222693.88	Картометр ический метод	0.1	-
331	458456.94	2222693.31	Картометр ический метод	0.1	-
332	458459.38	2222693.02	Картометр ический метод	0.1	-
333	458462.06	2222693.42	Картометр ический метод	0.1	-
334	458465	2222693.73	Картометр ический метод	0.1	-
335	458470.13	2222693.5	Картометр ический метод	0.1	-
336	458489.64	2222691.77	Картометр ический метод	0.1	-
337	458498.88	2222691.47	Картометр ический метод	0.1	-
338	458507.19	2222691.72	Картометр ический метод	0.1	-
339	458515.69	2222692.48	Картометр ический метод	0.1	-
340	458522.63	2222693.19	Картометр ический метод	0.1	-
341	458528.38	2222694.63	Картометр ический метод	0.1	-
342	458538.25	2222696.23	Картометр	0.1	-

			ический метод		
343	458544.69	2222697.48	Картометр ический метод	0.1	-
344	458549.94	2222697.77	Картометр ический метод	0.1	-
345	458555.81	2222698.39	Картометр ический метод	0.1	-
346	458569.94	2222699	Картометр ический метод	0.1	-
347	458586.19	2222700.38	Картометр ический метод	0.1	-
348	458596.63	2222702.08	Картометр ический метод	0.1	-
349	458605.25	2222703.3	Картометр ический метод	0.1	-
350	458617.82	2222705.61	Картометр ический метод	0.1	-
351	458638.1	2222708.52	Картометр ический метод	0.1	-
352	458649.48	2222719.83	Картометр ический метод	0.1	-
353	458660.31	2222727.13	Картометр ический метод	0.1	-
354	458674.94	2222736.41	Картометр ический метод	0.1	-
355	458694.04	2222744.6	Картометр ический метод	0.1	-
356	458706.28	2222748.68	Картометр ический метод	0.1	-
357	458723.14	2222754.07	Картометр ический метод	0.1	-
358	458744.56	2222758.34	Картометр ический метод	0.1	-
359	458752.56	2222760.92	Картометр	0.1	-

			ический метод		
360	458758.13	2222763.48	Картометр ический метод	0.1	-
361	458764.13	2222766.13	Картометр ический метод	0.1	-
362	458790.94	2222771.75	Картометр ический метод	0.1	-
363	458821.19	2222777.58	Картометр ический метод	0.1	-
364	458862.63	2222785.55	Картометр ический метод	0.1	-
365	458873.38	2222758.32	Картометр ический метод	0.1	-
366	458877.56	2222757.6	Картометр ический метод	0.1	-
367	458904.85	2222757.51	Картометр ический метод	0.1	-
368	458920.44	2222748.03	Картометр ический метод	0.1	-
369	458927.46	2222746.53	Картометр ический метод	0.1	-
370	458934.42	2222742.77	Картометр ический метод	0.1	-
371	458945.45	2222721.81	Картометр ический метод	0.1	-
372	458904.36	2222693.9	Картометр ический метод	0.1	-
373	459042.07	2222488.78	Картометр ический метод	0.1	-
374	459041.4	2222488.74	Картометр ический метод	0.1	-
375	459054.24	2222470.64	Картометр ический метод	0.1	-
376	458898.63	2222379.56	Картометр	0.1	-

			ический метод		
377	458915	2222336.44	Картометр ический метод	0.1	-
378	458968.86	2222194.94	Картометр ический метод	0.1	-
379	459007.66	2222092.93	Картометр ический метод	0.1	-
380	459011.4	2222083.06	Картометр ический метод	0.1	-
381	459013.57	2222077.4	Картометр ический метод	0.1	-
382	459016.01	2222070.98	Картометр ический метод	0.1	-
383	459016.38	2222070	Картометр ический метод	0.1	-
384	459017.56	2222066.89	Картометр ический метод	0.1	-
385	459002.44	2222041.28	Картометр ический метод	0.1	-
386	458991.44	2222025.98	Картометр ический метод	0.1	-
387	458982.38	2222016.4	Картометр ический метод	0.1	-
388	458971.69	2222006.48	Картометр ический метод	0.1	-
389	458941.69	2221979.91	Картометр ический метод	0.1	-
390	458938.88	2221976.95	Картометр ический метод	0.1	-
391	458936.99	2221974.44	Картометр ический метод	0.1	-
392	458936.38	2221973.63	Картометр ический метод	0.1	-
393	458933.21	2221967.94	Картометр	0.1	-

			ический метод		
394	458929.25	2221960.81	Картометр ический метод	0.1	-
395	458926.69	2221956.02	Картометр ический метод	0.1	-
396	458925.12	2221954.27	Картометр ический метод	0.1	-
397	458921.34	2221951.38	Картометр ический метод	0.1	-
398	458917.29	2221947.62	Картометр ический метод	0.1	-
399	458914	2221945.3	Картометр ический метод	0.1	-
400	458908.13	2221942.7	Картометр ический метод	0.1	-
401	458904.56	2221940.61	Картометр ический метод	0.1	-
402	458902.19	2221938.61	Картометр ический метод	0.1	-
403	458900.5	2221935.73	Картометр ический метод	0.1	-
404	458898.94	2221931.98	Картометр ический метод	0.1	-
405	458897.75	2221927.27	Картометр ический метод	0.1	-
406	458894.75	2221922.38	Картометр ический метод	0.1	-
407	458891.13	2221918.81	Картометр ический метод	0.1	-
408	458887.38	2221915.67	Картометр ический метод	0.1	-
409	458875.14	2221909.78	Картометр ический метод	0.1	-
410	458867.31	2221906.13	Картометр	0.1	-

			ический метод		
411	458858.13	2221900.03	Картометр ический метод	0.1	-
412	458838.81	2221882.81	Картометр ический метод	0.1	-
413	458833.38	2221877.22	Картометр ический метод	0.1	-
414	458829.19	2221871.82	Картометр ический метод	0.1	-
415	458825.88	2221866.5	Картометр ический метод	0.1	-
416	458822.94	2221861	Картометр ический метод	0.1	-
417	458820.88	2221855.94	Картометр ический метод	0.1	-
418	458820.66	2221854.8	Картометр ический метод	0.1	-
419	458820.25	2221852.61	Картометр ический метод	0.1	-
420	458820.13	2221848.08	Картометр ический метод	0.1	-
421	458820.7	2221840.55	Картометр ический метод	0.1	-
422	458821.06	2221831.72	Картометр ический метод	0.1	-
423	458821.06	2221831.38	Картометр ический метод	0.1	-
424	458820.88	2221804.98	Картометр ический метод	0.1	-
425	458819.01	2221791.65	Картометр ический метод	0.1	-
426	458818.75	2221789.78	Картометр ический метод	0.1	-
427	458816.25	2221781.23	Картометр	0.1	-



			ический метод		
428	458810.63	2221763.94	Картометр ический метод	0.1	-
429	458806.47	2221756.49	Картометр ический метод	0.1	-
430	458804.25	2221753.24	Картометр ический метод	0.1	-
431	458802.81	2221751.13	Картометр ический метод	0.1	-
432	458796.13	2221743.37	Картометр ический метод	0.1	-
433	458790.75	2221739.54	Картометр ический метод	0.1	-
434	458766.69	2221727.74	Картометр ический метод	0.1	-
435	458750.69	2221722.19	Картометр ический метод	0.1	-
436	458733.84	2221721.48	Картометр ический метод	0.1	-
437	458727.38	2221721.42	Картометр ический метод	0.1	-
438	458711.06	2221720.51	Картометр ический метод	0.1	-
439	458709.28	2221720.44	Картометр ический метод	0.1	-
440	458675.19	2221714.69	Картометр ический метод	0.1	-
441	458664.88	2221711.8	Картометр ический метод	0.1	-
442	458633	2221697.16	Картометр ический метод	0.1	-
443	458672.31	2221609.62	Картометр ический метод	0.1	-
444	458683.18	2221585.37	Картометр	0.1	-

			ический метод		
445	458685.63	2221580.05	Картометр ический метод	0.1	-
446	458689.28	2221571.8	Картометр ический метод	0.1	-
447	458699.28	2221549.15	Картометр ический метод	0.1	-
448	458701.25	2221544.69	Картометр ический метод	0.1	-
449	458386.31	2221454.81	Картометр ический метод	0.1	-
450	458265.7	2221408.88	Картометр ический метод	0.1	-
451	458261.23	2221408.64	Картометр ический метод	0.1	-
452	458112.8	2221400.74	Картометр ический метод	0.1	-
453	458112.07	2221399.95	Картометр ический метод	0.1	-
454	458083.94	2221370.88	Картометр ический метод	0.1	-
455	458077.16	2221343.75	Картометр ический метод	0.1	-
456	458077.16	2221320.02	Картометр ический метод	0.1	-
457	458114.46	2221255.59	Картометр ический метод	0.1	-
458	458190.76	2221179.29	Картометр ический метод	0.1	-
459	458228.05	2221025	Картометр ический метод	0.1	-
1	458278.92	2220960.58	Картометр ический метод	0.1	-
-					

460	456987.41	2221380.76	Картометрический метод	0.1	-
461	456986.35	2221387.75	Картометрический метод	0.1	-
462	456979.37	2221386.7	Картометрический метод	0.1	-
463	456980.41	2221379.71	Картометрический метод	0.1	-
460	456987.41	2221380.76	Картометрический метод	0.1	-
-					
464	456906.2	2221370.54	Картометрический метод	0.1	-
465	456903.03	2221375.52	Картометрический метод	0.1	-
466	456898.04	2221372.35	Картометрический метод	0.1	-
467	456901.21	2221367.36	Картометрический метод	0.1	-
464	456906.2	2221370.54	Картометрический метод	0.1	-
-					
468	456847.19	2221287.11	Картометрический метод	0.1	-
469	456845.23	2221288.39	Картометрический метод	0.1	-
470	456843.95	2221286.43	Картометрический метод	0.1	-
471	456845.91	2221285.15	Картометрический метод	0.1	-
468	456847.19	2221287.11	Картометрический метод	0.1	-
-					
472	457665.43	2221392.7	Картометрический	0.1	-

			метод		
473	457665.43	2221393.7	Картометрический метод	0.1	-
474	457664.43	2221393.7	Картометрический метод	0.1	-
475	457664.43	2221392.7	Картометрический метод	0.1	-
472	457665.43	2221392.7	Картометрический метод	0.1	-
<b>3. Сведения о характерных точках части (частей) границы объекта</b>					
Обозначение характерных точек части границы	Координаты, м		Метод определения координат характерной точки	Средняя квадратическая погрешность положения характерной точки (Mt), м	Описание обозначения точки на местности (при наличии)
	X	Y			
1	2	3	4		5
Часть № -					
			-	-	-

### Раздел 3

<b>Сведения о местоположении изменённых (уточнённых) границ объекта<sup>8</sup></b>							
1. Система координат _____ -							
<b>2. Сведения о характерных точках границ объекта</b>							
Обозначение характерных точек границ	Существующие координаты, м		Изменённые (уточнённые) координаты, м		Метод определения координат характерной точки	Средняя квадратическая погрешность положения характерной точки (Mt), м	Описание обозначения точки на местности (при наличии)
	X	Y	X	Y			
1	2	3	4	5	6	7	8
-							
					-	-	-
<b>3. Сведения о характерных точках части (частей) границы объекта</b>							
Обозначение характерных точек границ	Существующие координаты, м		Изменённые (уточнённые) координаты, м		Метод определения координат характерной точки	Средняя квадратическая погрешность положения характерной точки (Mt), м	Описание обозначения точки на местности (при наличии)
	X	Y	X	Y			
1	2	3	4	5	6	7	8
Часть № -							

					-	-	-

## Раздел 4

### План границ объекта<sup>9</sup>



Масштаб 1:17000

Используемые условные знаки и обозначения:



Граница населенного пункта



Поворотная точка

н1

Подпись точки

Подпись \_\_\_\_\_ Дата «\_\_» \_\_\_\_\_ 20\_\_ г.

Место для оттиска печати лица, составившего описание местоположения границ объекта

---

<sup>1</sup> Графическое описание местоположения границ населенных пунктов, территориальных зон, особо охраняемых природных территорий и зон с особыми условиями использования территории (далее - Описание местоположения границ) составляется по результатам работ по определению координат характерных точек границ населенных пунктов, территориальных зон, особо охраняемых природных территорий и зон с особыми условиями использования территории либо части (частей) таких границ.

Описание местоположения границ составляется с использованием сведений Единого государственного реестра недвижимости, Единой электронной картографической основы, картографического материала, материалов дистанционного зондирования (далее - картографическая основа), а также по данным измерений, полученных на местности.

<sup>2</sup> В строке «Местоположение объекта» раздела «Сведения об объекте» приводится описание расположения объекта с указанием наименования субъекта Российской Федерации, муниципального образования, населенного пункта.

<sup>3</sup> В строке «Площадь объекта +/- величина погрешности определения площади (P +/- Дельта P)» раздела «Сведения об объекте» указываются площадь объекта и предельно допустимая погрешность определения такой площади, если определение площади объекта предусмотрено соответствующим договором подряда, заключаемым между заказчиком и исполнителем работ по определению местоположения объекта.

Площадь объекта указывается в квадратных метрах с округлением до 1 кв. метра.

<sup>4</sup> В строке «Иные характеристики объекта» раздела «Сведения об объекте» указываются иные характеристики объекта (при необходимости).

<sup>5</sup> В разделе «Сведения о местоположении границ объекта» указываются:

система координат, используемая для ведения Единого государственного реестра недвижимости, в том числе номера соответствующих зон картографической проекции;

сведения о характерных точках границ объекта;

сведения о характерных точках части (частей) границы объекта.

Для обозначения характерных точек границ объекта используются арабские цифры. Для всех характерных точек границ объекта работ либо частей таких границ применяется сквозная нумерация.

Список характерных точек границ объекта в реквизитах «Сведения о характерных точках границ объекта» и «Сведения о характерных точках части (частей) границы объекта» должен завершаться номером начальной точки в случае, если такие границы представлены в виде замкнутого контура.

Реквизит «Сведения о характерных точках части (частей) границы объекта» заполняется в случае подготовки описания местоположения части (частей) границы объекта и (или) местоположения границ частей объекта, если законодательством Российской Федерации допускается описание местоположения границы в виде отдельных ее участков или описание границ частей объекта, в том числе в отношении территорий (подзон). В этом случае реквизит «Сведения о характерных точках границ объекта» не заполняется.

В реквизите «Сведения о характерных точках части (частей) границы объекта» границы частей объектов представляются в виде замкнутого контура.

Значения координат характерных точек границ объекта приводятся в метрах с округлением до 0,01 метра в указанной системе координат.

<sup>6</sup> В зависимости от примененных при выполнении работ методов определения координат характерных точек границ объекта в графе «Метод определения координат характерной точки» реквизита «Сведения о характерных точках границ объекта» указываются:

геодезический метод (метод триангуляции, полигонометрии, трилатерации, метод прямых, обратных или комбинированных засечек и иные геодезические методы);

метод спутниковых геодезических измерений (определений);

фотограмметрический метод;

картометрический метод.

<sup>7</sup> Графа «Описание обозначения точки на местности (при наличии)» реквизита «Сведения о характерных точках границ объекта» заполняется в случае, если характерная точка обозначена на местности специальным информационным знаком. В остальных случаях в графе проставляется прочерк.

<sup>8</sup> Требования к заполнению раздела «Сведения о местоположении измененных (уточненных) границ объекта» аналогичны требованиям к заполнению раздела «Сведения о местоположении границ объекта».

---

Раздел «Сведения о местоположении измененных (уточненных) границ объекта» заполняется в случае, если сведения о местоположении изменяемых (уточняемых) границ объекта были внесены в Единый государственный реестр недвижимости.

<sup>9</sup> План границ объекта оформляется в масштабе, обеспечивающем читаемость местоположения границ объекта, с отображением характерных точек границ объекта, читаемых в таком масштабе.

План границ объекта оформляется в виде, совмещенном с картографической основой.

На плане границ объекта отображаются:

- границы объекта (читаемые в выбранном масштабе характерные точки и части границ);
- установленные границы административно-территориальных образований;
- границы природных объектов и (или) объектов искусственного происхождения (если местоположение отдельных частей границ объекта определено через местоположение указанных объектов);
- необходимые обозначения;
- используемые условные знаки;
- выбранный масштаб.



## ФОРМА

графического описания местоположения границ населённых пунктов,  
территориальных зон, особо охраняемых природных территорий,  
зон с особыми условиями использования территорий

### ОПИСАНИЕ МЕСТОПОЛОЖЕНИЯ ГРАНИЦ<sup>1</sup>

село Мордовская Селитьба

(наименование объекта местоположение границ, которого описано (далее - объект))

#### Раздел 1

Сведения об объекте		
№ п/п	Характеристики объекта	Описание характеристик
1	2	3
1.	Местоположение объекта <sup>2</sup>	Самарская область, Сергиевский район, сельское поселение Елшанка, село Мордовская Селитьба
2.	Площадь объекта +/- величина погрешности определения площади (P +/- Дельта P) <sup>3</sup>	3069740±613 м <sup>2</sup>
3.	Иные характеристики объекта <sup>4</sup>	

#### Раздел 2

Сведения о местоположении границ объекта <sup>5</sup>					
1. Система координат _____ МСК-63					
2. Сведения о характерных точках границ объекта					
Обозначение характерных точек границ	Координаты, м		Метод определения координат характерной точки <sup>6</sup>	Средняя квадратическая погрешность положения характерной точки (Mt), м	Описание обозначения точки на местности (при наличии) <sup>7</sup>
	X	Y			
1	2	3	4	5	6
-					
1	458820.79	2210758.92	Картометрический метод	0.1	-
2	458813.06	2210759.47	Картометр	0.1	-

			ический метод		
3	458603.03	2210771.46	Картометр ический метод	0.1	-
4	458602.78	2210773.01	Картометр ический метод	0.1	-
5	458587.35	2210869.36	Картометр ический метод	0.1	-
6	458591.25	2210872.77	Картометр ический метод	0.1	-
7	458586.99	2210885.73	Картометр ический метод	0.1	-
8	458565.6	2210880.38	Картометр ический метод	0.1	-
9	458558.44	2210874.69	Картометр ический метод	0.1	-
10	458516.72	2210862.26	Картометр ический метод	0.1	-
11	458471.85	2210776.86	Картометр ический метод	0.1	-
12	458369.96	2210777.58	Картометр ический метод	0.1	-
13	458206.42	2210784.17	Картометр ический метод	0.1	-
14	458267.13	2210877.02	Картометр ический метод	0.1	-
15	458385.36	2211031.79	Картометр ический метод	0.1	-
16	458436.42	2211029.53	Картометр ический метод	0.1	-
17	458429.26	2211382.5	Картометр ический метод	0.1	-
18	458420.79	2211483.4	Картометр ический метод	0.1	-
19	458307.09	2211735.8	Картометр	0.1	-

			ический метод		
20	458232.87	2211887.74	Картометр ический метод	0.1	-
21	458131.62	2212041.3	Картометр ический метод	0.1	-
22	458086.89	2212158.67	Картометр ический метод	0.1	-
23	458001.52	2212230	Картометр ический метод	0.1	-
24	457999.84	2212231.42	Картометр ический метод	0.1	-
25	457955.17	2212260.39	Картометр ический метод	0.1	-
26	457897.72	2212310.92	Картометр ический метод	0.1	-
27	457768.3	2212297.37	Картометр ический метод	0.1	-
28	457678.88	2212291.76	Картометр ический метод	0.1	-
29	457634.72	2212285.46	Картометр ический метод	0.1	-
30	457633.68	2212288.96	Картометр ический метод	0.1	-
31	457640.37	2212372.25	Картометр ический метод	0.1	-
32	457639.35	2212467.74	Картометр ический метод	0.1	-
33	457546.91	2212457.58	Картометр ический метод	0.1	-
34	457543.6	2212462.86	Картометр ический метод	0.1	-
35	457544.09	2212463.33	Картометр ический метод	0.1	-
36	457551.12	2212476.32	Картометр	0.1	-

			ический метод		
37	457547.51	2212485.96	Картометр ический метод	0.1	-
38	457512.96	2212564.98	Картометр ический метод	0.1	-
39	457510.33	2212570.97	Картометр ический метод	0.1	-
40	457511.36	2212626.21	Картометр ический метод	0.1	-
41	457449.39	2212706.46	Картометр ический метод	0.1	-
42	457277.72	2212705.45	Картометр ический метод	0.1	-
43	457200.52	2212658.72	Картометр ический метод	0.1	-
44	457130.42	2212805	Картометр ический метод	0.1	-
45	457157.86	2212823.98	Картометр ический метод	0.1	-
46	457160.27	2212823.66	Картометр ический метод	0.1	-
47	457186.22	2212826.04	Картометр ический метод	0.1	-
48	457221.16	2212867.76	Картометр ический метод	0.1	-
49	457239.11	2212880.17	Картометр ический метод	0.1	-
50	457429.08	2212943.15	Картометр ический метод	0.1	-
51	457505.26	2212958.4	Картометр ический метод	0.1	-
52	457604.81	2212953.31	Картометр ический метод	0.1	-
53	457647.48	2213013.24	Картометр	0.1	-

			ический метод		
54	457663.73	2213093.49	Картометр ический метод	0.1	-
55	457630.21	2213290.56	Картометр ический метод	0.1	-
56	457632.24	2213323.07	Картометр ический метод	0.1	-
57	457562.15	2213513.03	Картометр ический метод	0.1	-
58	457554.02	2213699.94	Картометр ический метод	0.1	-
59	457532.69	2213846.22	Картометр ический метод	0.1	-
60	457534.94	2213892.24	Картометр ический метод	0.1	-
61	457485.38	2214036.46	Картометр ический метод	0.1	-
62	457425.08	2214211.94	Картометр ический метод	0.1	-
63	457355.38	2214243.96	Картометр ический метод	0.1	-
64	457271.64	2214436.08	Картометр ический метод	0.1	-
65	457233.8	2214528.42	Картометр ический метод	0.1	-
66	457368.88	2214620.42	Картометр ический метод	0.1	-
67	457432.6	2214659.98	Картометр ический метод	0.1	-
68	457447.2	2214669.7	Картометр ический метод	0.1	-
69	457622.86	2214478.19	Картометр ический метод	0.1	-
70	457782.22	2214326.72	Картометр	0.1	-

			ический метод		
71	457956.2	2214211.98	Картометр ический метод	0.1	-
72	457956.48	2214211.54	Картометр ический метод	0.1	-
73	457956.97	2214210.77	Картометр ический метод	0.1	-
74	457967.14	2214194.84	Картометр ический метод	0.1	-
75	457973.06	2214185.56	Картометр ический метод	0.1	-
76	457975.32	2214182.02	Картометр ический метод	0.1	-
77	457979.3	2214175.79	Картометр ический метод	0.1	-
78	458026.97	2214101.12	Картометр ический метод	0.1	-
79	458207.75	2213928.87	Картометр ический метод	0.1	-
80	458333.08	2213847.87	Картометр ический метод	0.1	-
81	458447.14	2213766.8	Картометр ический метод	0.1	-
82	458480.61	2213743	Картометр ический метод	0.1	-
83	458536.67	2213688.2	Картометр ический метод	0.1	-
84	458594.02	2213632.14	Картометр ический метод	0.1	-
85	458594.37	2213629.52	Картометр ический метод	0.1	-
86	458663.1	2213111.98	Картометр ический метод	0.1	-
87	458705.73	2213139.27	Картометр	0.1	-

			ический метод		
88	458759.45	2213059.12	Картометр ический метод	0.1	-
89	458709.99	2213016.48	Картометр ический метод	0.1	-
90	458775.65	2212927.8	Картометр ический метод	0.1	-
91	458785.88	2212845.1	Картометр ический метод	0.1	-
92	458808.06	2212814.4	Картометр ический метод	0.1	-
93	458784.18	2212776.87	Картометр ический метод	0.1	-
94	458676.74	2212745.33	Картометр ический метод	0.1	-
95	458694.94	2212719.06	Картометр ический метод	0.1	-
96	458734.21	2212736.35	Картометр ический метод	0.1	-
97	458744.21	2212744.5	Картометр ический метод	0.1	-
98	458781.98	2212763.97	Картометр ический метод	0.1	-
99	458794.88	2212736.97	Картометр ический метод	0.1	-
100	458784.5	2212728.39	Картометр ический метод	0.1	-
101	458789.77	2212716.7	Картометр ический метод	0.1	-
102	458791.44	2212706.55	Картометр ический метод	0.1	-
103	458788.25	2212703	Картометр ический метод	0.1	-
104	458766.04	2212695.38	Картометр	0.1	-

			ический метод		
105	458741.88	2212686.81	Картометр ический метод	0.1	-
106	458740.88	2212686.46	Картометр ический метод	0.1	-
107	458721.6	2212679.62	Картометр ический метод	0.1	-
108	458724.49	2212675.4	Картометр ический метод	0.1	-
109	458734.34	2212653.08	Картометр ический метод	0.1	-
110	458732.96	2212640.69	Картометр ический метод	0.1	-
111	458735.53	2212631.02	Картометр ический метод	0.1	-
112	458737.35	2212625.06	Картометр ический метод	0.1	-
113	458749.21	2212612.57	Картометр ический метод	0.1	-
114	458751.73	2212605.76	Картометр ический метод	0.1	-
115	458758.56	2212598.02	Картометр ический метод	0.1	-
116	458759.42	2212596.3	Картометр ический метод	0.1	-
117	458796.24	2212512.9	Картометр ический метод	0.1	-
118	458799.71	2212491.76	Картометр ический метод	0.1	-
119	458801.26	2212479.68	Картометр ический метод	0.1	-
120	458801.94	2212478.25	Картометр ический метод	0.1	-
121	458817.4	2212384.25	Картометр	0.1	-



			ический метод		
122	458816.22	2212382.01	Картометр ический метод	0.1	-
123	458816.96	2212378.15	Картометр ический метод	0.1	-
124	458818.24	2212374.94	Картометр ический метод	0.1	-
125	458819.51	2212371.72	Картометр ический метод	0.1	-
126	458824.28	2212360.21	Картометр ический метод	0.1	-
127	458830.27	2212346.98	Картометр ический метод	0.1	-
128	458832.9	2212336.9	Картометр ический метод	0.1	-
129	458836.98	2212330.93	Картометр ический метод	0.1	-
130	458872	2212123.7	Картометр ический метод	0.1	-
131	458854.1	2212084.48	Картометр ический метод	0.1	-
132	458884.79	2212037.57	Картометр ический метод	0.1	-
133	458901	2211955.71	Картометр ический метод	0.1	-
134	458933.02	2211916.05	Картометр ический метод	0.1	-
135	458945.76	2211904.46	Картометр ический метод	0.1	-
136	458943.31	2211875.24	Картометр ический метод	0.1	-
137	458943.3	2211874.94	Картометр ический метод	0.1	-
138	458939.96	2211839.58	Картометр	0.1	-

			ический метод		
139	458951.56	2211824.5	Картометр ический метод	0.1	-
140	458960.44	2211785.49	Картометр ический метод	0.1	-
141	458947.68	2211735.66	Картометр ический метод	0.1	-
142	458944.98	2211655.32	Картометр ический метод	0.1	-
143	458953.52	2211626.69	Картометр ический метод	0.1	-
144	458950.03	2211607.2	Картометр ический метод	0.1	-
145	458947	2211576.63	Картометр ический метод	0.1	-
146	458944.98	2211566.87	Картометр ический метод	0.1	-
147	458945.76	2211499.66	Картометр ический метод	0.1	-
148	458966.61	2211467.21	Картометр ический метод	0.1	-
149	458990.56	2211442.88	Картометр ический метод	0.1	-
150	458996.74	2211379.14	Картометр ический метод	0.1	-
151	458918.69	2211297.17	Картометр ический метод	0.1	-
152	458918.22	2211296.24	Картометр ический метод	0.1	-
153	458916.73	2211295.19	Картометр ический метод	0.1	-
154	458749.33	2211133.16	Картометр ический метод	0.1	-
155	458764.99	2210889.69	Картометр	0.1	-

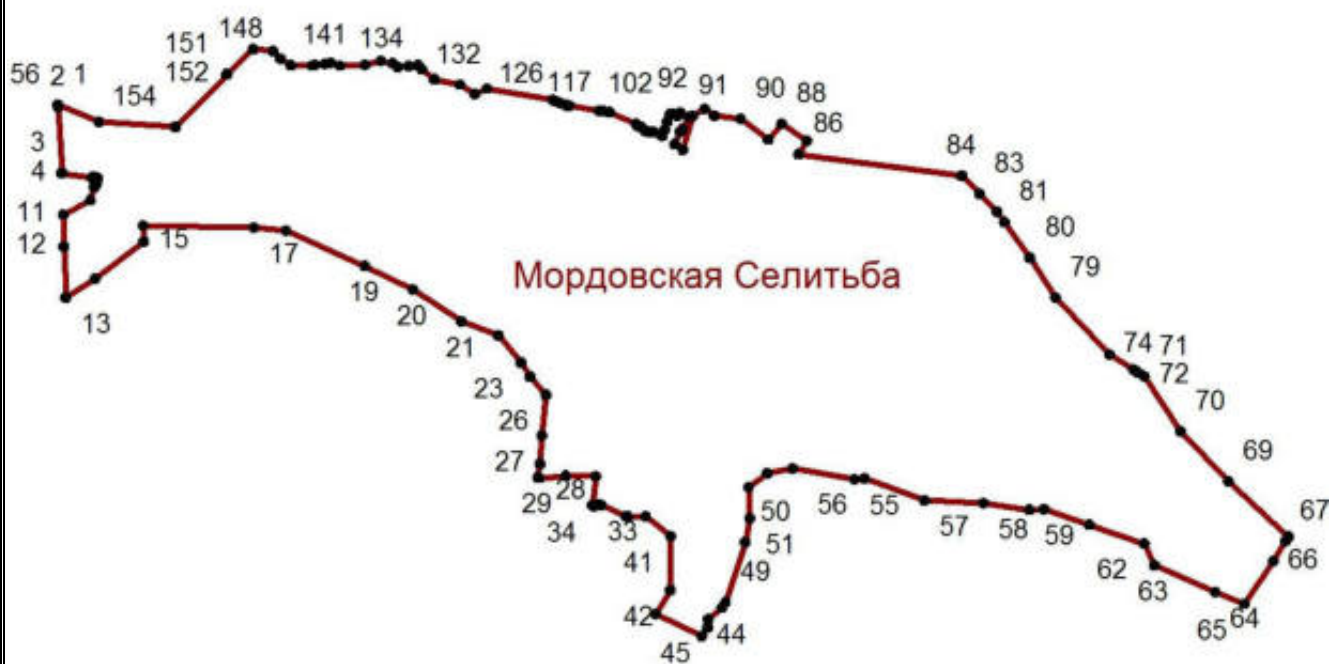
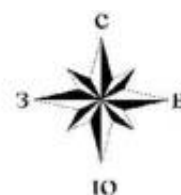
			ический метод		
156	458820.34	2210759.64	Картометрический метод	0.1	-
1	458820.79	2210758.92	Картометрический метод	0.1	-
<b>3. Сведения о характерных точках части (частей) границы объекта</b>					
Обозначение характерных точек части границы	Координаты, м		Метод определения координат характерной точки	Средняя квадратическая погрешность положения характерной точки (Mt), м	Описание обозначения точки на местности (при наличии)
	X	Y			
1	2	3	4		5
Часть № -					
			-	-	-

### Раздел 3

<b>Сведения о местоположении изменённых (уточнённых) границ объекта<sup>8</sup></b>							
1. Система координат _____ - _____							
<b>2. Сведения о характерных точках границ объекта</b>							
Обозначение характерных точек границ	Существующие координаты, м		Изменённые (уточнённые) координаты, м		Метод определения координат характерной точки	Средняя квадратическая погрешность положения характерной точки (Mt), м	Описание обозначения точки на местности (при наличии)
	X	Y	X	Y			
1	2	3	4	5	6	7	8
-							
					-	-	-
<b>3. Сведения о характерных точках части (частей) границы объекта</b>							
Обозначение характерных точек границ	Существующие координаты, м		Изменённые (уточнённые) координаты, м		Метод определения координат характерной точки	Средняя квадратическая погрешность положения характерной точки (Mt), м	Описание обозначения точки на местности (при наличии)
	X	Y	X	Y			
1	2	3	4	5	6	7	8
Часть № -							
					-	-	-

## Раздел 4

### План границ объекта<sup>9</sup>



Масштаб 1:24000

Используемые условные знаки и обозначения:



Граница населенного пункта



Поворотная точка

н1

Подпись точки

Подпись \_\_\_\_\_ Дата «\_\_» \_\_\_\_\_ 20\_\_ г.

Место для оттиска печати лица, составившего описание местоположения границ объекта

---

<sup>1</sup> Графическое описание местоположения границ населенных пунктов, территориальных зон, особо охраняемых природных территорий и зон с особыми условиями использования территории (далее - Описание местоположения границ) составляется по результатам работ по определению координат характерных точек границ населенных пунктов, территориальных зон, особо охраняемых природных территорий и зон с особыми условиями использования территории либо части (частей) таких границ.

Описание местоположения границ составляется с использованием сведений Единого государственного реестра недвижимости, Единой электронной картографической основы, картографического материала, материалов дистанционного зондирования (далее - картографическая основа), а также по данным измерений, полученных на местности.

<sup>2</sup> В строке «Местоположение объекта» раздела «Сведения об объекте» приводится описание расположения объекта с указанием наименования субъекта Российской Федерации, муниципального образования, населенного пункта.

<sup>3</sup> В строке «Площадь объекта +/- величина погрешности определения площади (P +/- Дельта P)» раздела «Сведения об объекте» указываются площадь объекта и предельно допустимая погрешность определения такой площади, если определение площади объекта предусмотрено соответствующим договором подряда, заключаемым между заказчиком и исполнителем работ по определению местоположения объекта.

Площадь объекта указывается в квадратных метрах с округлением до 1 кв. метра.

<sup>4</sup> В строке «Иные характеристики объекта» раздела «Сведения об объекте» указываются иные характеристики объекта (при необходимости).

<sup>5</sup> В разделе «Сведения о местоположении границ объекта» указываются:

система координат, используемая для ведения Единого государственного реестра недвижимости, в том числе номера соответствующих зон картографической проекции;

сведения о характерных точках границ объекта;

сведения о характерных точках части (частей) границы объекта.

Для обозначения характерных точек границ объекта используются арабские цифры. Для всех характерных точек границ объекта работ либо частей таких границ применяется сквозная нумерация.

Список характерных точек границ объекта в реквизитах «Сведения о характерных точках границ объекта» и «Сведения о характерных точках части (частей) границы объекта» должен завершаться номером начальной точки в случае, если такие границы представлены в виде замкнутого контура.

Реквизит «Сведения о характерных точках части (частей) границы объекта» заполняется в случае подготовки описания местоположения части (частей) границы объекта и (или) местоположения границ частей объекта, если законодательством Российской Федерации допускается описание местоположения границы в виде отдельных ее участков или описание границ частей объекта, в том числе в отношении территорий (подзон). В этом случае реквизит «Сведения о характерных точках границ объекта» не заполняется.

В реквизите «Сведения о характерных точках части (частей) границы объекта» границы частей объектов представляются в виде замкнутого контура.

Значения координат характерных точек границ объекта приводятся в метрах с округлением до 0,01 метра в указанной системе координат.

<sup>6</sup> В зависимости от примененных при выполнении работ методов определения координат характерных точек границ объекта в графе «Метод определения координат характерной точки» реквизита «Сведения о характерных точках границ объекта» указываются:

геодезический метод (метод триангуляции, полигонометрии, трилатерации, метод прямых, обратных или комбинированных засечек и иные геодезические методы);

метод спутниковых геодезических измерений (определений);

фотограмметрический метод;

картометрический метод.

<sup>7</sup> Графа «Описание обозначения точки на местности (при наличии)» реквизита «Сведения о характерных точках границ объекта» заполняется в случае, если характерная точка обозначена на местности специальным информационным знаком. В остальных случаях в графе проставляется прочерк.

<sup>8</sup> Требования к заполнению раздела «Сведения о местоположении измененных (уточненных) границ объекта» аналогичны требованиям к заполнению раздела «Сведения о местоположении границ объекта».

---

Раздел «Сведения о местоположении измененных (уточненных) границ объекта» заполняется в случае, если сведения о местоположении изменяемых (уточняемых) границ объекта были внесены в Единый государственный реестр недвижимости.

<sup>9</sup> План границ объекта оформляется в масштабе, обеспечивающем читаемость местоположения границ объекта, с отображением характерных точек границ объекта, читаемых в таком масштабе.

План границ объекта оформляется в виде, совмещенном с картографической основой.

На плане границ объекта отображаются:

границы объекта (читаемые в выбранном масштабе характерные точки и части границ);

установленные границы административно-территориальных образований;

границы природных объектов и (или) объектов искусственного происхождения (если местоположение отдельных частей границ объекта определено через местоположение указанных объектов);

необходимые обозначения;

используемые условные знаки;

выбранный масштаб.

## ФОРМА

графического описания местоположения границ населённых пунктов,  
территориальных зон, особо охраняемых природных территорий,  
зон с особыми условиями использования территорий

### ОПИСАНИЕ МЕСТОПОЛОЖЕНИЯ ГРАНИЦ<sup>1</sup>

поселок Отрада

(наименование объекта местоположение границ, которого описано (далее - объект)

#### Раздел 1

Сведения об объекте		
№ п/п	Характеристики объекта	Описание характеристик
1	2	3
1.	Местоположение объекта <sup>2</sup>	Самарская область, Сергиевский район, сельское поселение Елшанка, поселок Отрада
2.	Площадь объекта +/- величина погрешности определения площади (P +/- Дельта P) <sup>3</sup>	644911±281 м <sup>2</sup>
3.	Иные характеристики объекта <sup>4</sup>	

#### Раздел 2

Сведения о местоположении границ объекта <sup>5</sup>					
1. Система координат _____ МСК-63					
2. Сведения о характерных точках границ объекта					
Обозначение характерных точек границ	Координаты, м		Метод определения координат характерной точки <sup>6</sup>	Средняя квадратическая погрешность положения характерной точки (Mt), м	Описание обозначения точки на местности (при наличии) <sup>7</sup>
	X	Y			
1	2	3	4	5	6
-					
1	467341.06	2229241.58	Картометрический метод	0.1	-
2	467154.88	2229106.95	Картометр	0.1	-

			ический метод		
3	467145.18	2229099.94	Картометр ический метод	0.1	-
4	467116.19	2229078.97	Картометр ический метод	0.1	-
5	467055.19	2229129.94	Картометр ический метод	0.1	-
6	467000.88	2229175.4	Картометр ический метод	0.1	-
7	466739.31	2229284.31	Картометр ический метод	0.1	-
8	466598.5	2229343.11	Картометр ический метод	0.1	-
9	466478.13	2229393.44	Картометр ический метод	0.1	-
10	466510.88	2229476.64	Картометр ический метод	0.1	-
11	466474.75	2229492.7	Картометр ический метод	0.1	-
12	466383.44	2229514.81	Картометр ический метод	0.1	-
13	466347.94	2229546.34	Картометр ический метод	0.1	-
14	466356.06	2229644.92	Картометр ический метод	0.1	-
15	466331.38	2229737.34	Картометр ический метод	0.1	-
16	466361.19	2229884.67	Картометр ический метод	0.1	-
17	466362.06	2229889.16	Картометр ический метод	0.1	-
18	466384.06	2229929.65	Картометр ический метод	0.1	-
19	466388.06	2229928.02	Картометр	0.1	-



			ический метод		
20	466391.75	2229919.06	Картометр ический метод	0.1	-
21	466404.56	2229934.26	Картометр ический метод	0.1	-
22	466401.49	2229938.21	Картометр ический метод	0.1	-
23	466390.55	2229941.58	Картометр ический метод	0.1	-
24	466420.88	2229997.38	Картометр ический метод	0.1	-
25	466436.93	2229993.43	Картометр ический метод	0.1	-
26	466434.63	2229991.45	Картометр ический метод	0.1	-
27	466423.31	2229981.29	Картометр ический метод	0.1	-
28	466440.08	2229961.56	Картометр ический метод	0.1	-
29	466456.74	2229949.78	Картометр ический метод	0.1	-
30	466466.74	2229950.92	Картометр ический метод	0.1	-
31	466477.17	2229961.07	Картометр ический метод	0.1	-
32	466475.92	2229977.09	Картометр ический метод	0.1	-
33	466473.62	2229984.39	Картометр ический метод	0.1	-
34	466651.31	2229940.62	Картометр ический метод	0.1	-
35	466733.94	2229940.17	Картометр ический метод	0.1	-
36	466886.56	2229905	Картометр	0.1	-

			ический метод		
37	466951	2229904.58	Картометрический метод	0.1	-
38	467116.94	2229825.24	Картометрический метод	0.1	-
39	467180.88	2229891.69	Картометрический метод	0.1	-
40	467423.06	2229744.98	Картометрический метод	0.1	-
41	467436.25	2229736.97	Картометрический метод	0.1	-
42	467423.16	2229701.52	Картометрический метод	0.1	-
43	467400.8	2229640.98	Картометрический метод	0.1	-
44	467375.44	2229587.75	Картометрический метод	0.1	-
45	467329.25	2229490.83	Картометрический метод	0.1	-
46	467333.69	2229395.72	Картометрический метод	0.1	-
1	467341.06	2229241.58	Картометрический метод	0.1	-

3. Сведения о характерных точках части (частей) границы объекта

Обозначение характерных точек части границы	Координаты, м		Метод определения координат характерной точки	Средняя квадратическая погрешность положения характерной точки (Mt), м	Описание обозначения точки на местности (при наличии)
	X	Y			
1	2	3	4		5
Часть № -					
			-	-	-

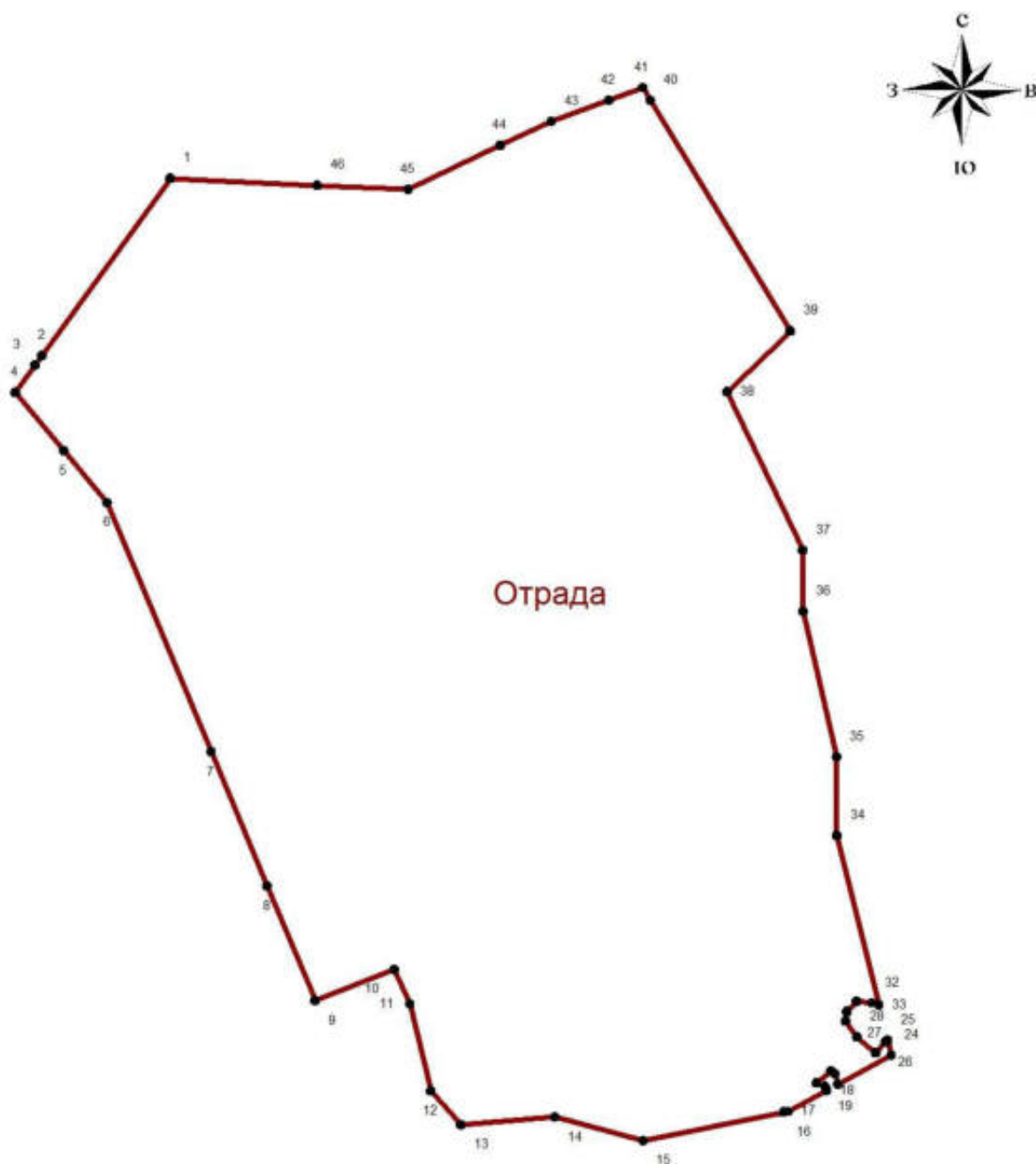
**Раздел 3**

**Сведения о местоположении изменённых (уточнённых) границ объекта<sup>8</sup>**



## Раздел 4

### План границ объекта<sup>9</sup>



Масштаб 1:7000

Используемые условные знаки и обозначения:



Граница населенного пункта



Поворотная точка

н1

Подпись точки

Подпись \_\_\_\_\_ Дата «\_\_» \_\_\_\_\_ 20\_\_ г.

Место для оттиска печати лица, составившего описание местоположения границ объекта

---

<sup>1</sup> Графическое описание местоположения границ населенных пунктов, территориальных зон, особо охраняемых природных территорий и зон с особыми условиями использования территории (далее - Описание местоположения границ) составляется по результатам работ по определению координат характерных точек границ населенных пунктов, территориальных зон, особо охраняемых природных территорий и зон с особыми условиями использования территории либо части (частей) таких границ.

Описание местоположения границ составляется с использованием сведений Единого государственного реестра недвижимости, Единой электронной картографической основы, картографического материала, материалов дистанционного зондирования (далее - картографическая основа), а также по данным измерений, полученных на местности.

<sup>2</sup> В строке «Местоположение объекта» раздела «Сведения об объекте» приводится описание расположения объекта с указанием наименования субъекта Российской Федерации, муниципального образования, населенного пункта.

<sup>3</sup> В строке «Площадь объекта +/- величина погрешности определения площади (P +/- Дельта P)» раздела «Сведения об объекте» указываются площадь объекта и предельно допустимая погрешность определения такой площади, если определение площади объекта предусмотрено соответствующим договором подряда, заключаемым между заказчиком и исполнителем работ по определению местоположения объекта.

Площадь объекта указывается в квадратных метрах с округлением до 1 кв. метра.

<sup>4</sup> В строке «Иные характеристики объекта» раздела «Сведения об объекте» указываются иные характеристики объекта (при необходимости).

<sup>5</sup> В разделе «Сведения о местоположении границ объекта» указываются:  
система координат, используемая для ведения Единого государственного реестра недвижимости, в том числе номера соответствующих зон картографической проекции;  
сведения о характерных точках границ объекта;  
сведения о характерных точках части (частей) границы объекта.

Для обозначения характерных точек границ объекта используются арабские цифры. Для всех характерных точек границ объекта работ либо частей таких границ применяется сквозная нумерация.

Список характерных точек границ объекта в реквизитах «Сведения о характерных точках границ объекта» и «Сведения о характерных точках части (частей) границы объекта» должен завершаться номером начальной точки в случае, если такие границы представлены в виде замкнутого контура.

Реквизит «Сведения о характерных точках части (частей) границы объекта» заполняется в случае подготовки описания местоположения части (частей) границы объекта и (или) местоположения границ частей объекта, если законодательством Российской Федерации допускается описание местоположения границы в виде отдельных ее участков или описание границ частей объекта, в том числе в отношении территорий (подзон). В этом случае реквизит «Сведения о характерных точках границ объекта» не заполняется.

В реквизите «Сведения о характерных точках части (частей) границы объекта» границы частей объектов представляются в виде замкнутого контура.

Значения координат характерных точек границ объекта приводятся в метрах с округлением до 0,01 метра в указанной системе координат.

<sup>6</sup> В зависимости от примененных при выполнении работ методов определения координат характерных точек границ объекта в графе «Метод определения координат характерной точки» реквизита «Сведения о характерных точках границ объекта» указываются:

геодезический метод (метод триангуляции, полигонометрии, трилатерации, метод прямых, обратных или комбинированных засечек и иные геодезические методы);  
метод спутниковых геодезических измерений (определений);  
фотограмметрический метод;  
картометрический метод.

<sup>7</sup> Графа «Описание обозначения точки на местности (при наличии)» реквизита «Сведения о характерных точках границ объекта» заполняется в случае, если характерная точка обозначена на местности специальным информационным знаком. В остальных случаях в графе проставляется прочерк.

<sup>8</sup> Требования к заполнению раздела «Сведения о местоположении измененных (уточненных) границ объекта» аналогичны требованиям к заполнению раздела «Сведения о местоположении границ объекта».

---

Раздел «Сведения о местоположении измененных (уточненных) границ объекта» заполняется в случае, если сведения о местоположении изменяемых (уточняемых) границ объекта были внесены в Единый государственный реестр недвижимости.

<sup>9</sup> План границ объекта оформляется в масштабе, обеспечивающем читаемость местоположения границ объекта, с отображением характерных точек границ объекта, читаемых в таком масштабе.

План границ объекта оформляется в виде, совмещенном с картографической основой.

На плане границ объекта отображаются:

границы объекта (читаемые в выбранном масштабе характерные точки и части границ);

установленные границы административно-территориальных образований;

границы природных объектов и (или) объектов искусственного происхождения (если местоположение отдельных частей границ объекта определено через местоположение указанных объектов);

необходимые обозначения;

используемые условные знаки;

выбранный масштаб.

## ФОРМА

графического описания местоположения границ населённых пунктов,  
территориальных зон, особо охраняемых природных территорий,  
зон с особыми условиями использования территорий

### ОПИСАНИЕ МЕСТОПОЛОЖЕНИЯ ГРАНИЦ<sup>1</sup>

село Чекалино

(наименование объекта местоположение границ, которого описано (далее - объект))

#### Раздел 1

Сведения об объекте		
№ п/п	Характеристики объекта	Описание характеристик
1	2	3
1.	Местоположение объекта <sup>2</sup>	Самарская область, Сергиевский район, сельское поселение Елшанка, село Чекалино
2.	Площадь объекта +/- величина погрешности определения площади (P +/- Дельта P) <sup>3</sup>	3205692±627 м <sup>2</sup>
3.	Иные характеристики объекта <sup>4</sup>	

#### Раздел 2

Сведения о местоположении границ объекта <sup>5</sup>					
1. Система координат _____ МСК-63					
2. Сведения о характерных точках границ объекта					
Обозначение характерных точек границ	Координаты, м		Метод определения координат характерной точки <sup>6</sup>	Средняя квадратическая погрешность положения характерной точки (Mt), м	Описание обозначения точки на местности (при наличии) <sup>7</sup>
	X	Y			
1	2	3	4	5	6
-					
1	464866.67	2226453.06	Картометрический метод	0.1	-
2	464645.82	2226640.98	Картометр	0.1	-

			ический метод		
3	464196.38	2226693	Картометр ический метод	0.1	-
4	464196.19	2226692.63	Картометр ический метод	0.1	-
5	464196.13	2226692.52	Картометр ический метод	0.1	-
6	464194.88	2226690.16	Картометр ический метод	0.1	-
7	464100	2226508	Картометр ический метод	0.1	-
8	464098	2226504.17	Картометр ический метод	0.1	-
9	464094.31	2226497.09	Картометр ический метод	0.1	-
10	464014.48	2226340.42	Картометр ический метод	0.1	-
11	463895.69	2226135.92	Картометр ический метод	0.1	-
12	463853.63	2226067.63	Картометр ический метод	0.1	-
13	463825.81	2226023.3	Картометр ический метод	0.1	-
14	463699.5	2225929.5	Картометр ический метод	0.1	-
15	463600.04	2225926.74	Картометр ический метод	0.1	-
16	463566.44	2225925.91	Картометр ический метод	0.1	-
17	463492.38	2225924.12	Картометр ический метод	0.1	-
18	463337.38	2225955.2	Картометр ический метод	0.1	-
19	463310.38	2225960.8	Картометр	0.1	-



			ический метод		
20	463130.06	2225998.06	Картометр ический метод	0.1	-
21	463121.63	2225999.84	Картометр ический метод	0.1	-
22	463022.55	2225890.31	Картометр ический метод	0.1	-
23	462985.56	2225846.6	Картометр ический метод	0.1	-
24	462852.69	2225742.88	Картометр ический метод	0.1	-
25	462801.31	2225702.48	Картометр ический метод	0.1	-
26	462716.25	2225634.81	Картометр ический метод	0.1	-
27	462663.69	2225606.92	Картометр ический метод	0.1	-
28	462585.13	2225471.34	Картометр ический метод	0.1	-
29	462558.18	2225486.97	Картометр ический метод	0.1	-
30	462560.56	2225489.13	Картометр ический метод	0.1	-
31	462560.65	2225489.23	Картометр ический метод	0.1	-
32	462560.74	2225489.35	Картометр ический метод	0.1	-
33	462560.81	2225489.48	Картометр ический метод	0.1	-
34	462560.86	2225489.62	Картометр ический метод	0.1	-
35	462560.9	2225489.76	Картометр ический метод	0.1	-
36	462560.92	2225489.91	Картометр	0.1	-

			ический метод		
37	462560.92	2225490.06	Картометр ический метод	0.1	-
38	462560.89	2225490.2	Картометр ический метод	0.1	-
39	462560.85	2225490.34	Картометр ический метод	0.1	-
40	462560.78	2225490.48	Картометр ический метод	0.1	-
41	462560.72	2225490.6	Картометр ический метод	0.1	-
42	462560.62	2225490.72	Картометр ический метод	0.1	-
43	462560.52	2225490.82	Картометр ический метод	0.1	-
44	462560.4	2225490.91	Картометр ический метод	0.1	-
45	462560.27	2225490.98	Картометр ический метод	0.1	-
46	462560.13	2225491.04	Картометр ический метод	0.1	-
47	462559.99	2225491.06	Картометр ический метод	0.1	-
48	462559.84	2225491.08	Картометр ический метод	0.1	-
49	462559.69	2225491.08	Картометр ический метод	0.1	-
50	462559.55	2225491.06	Картометр ический метод	0.1	-
51	462559.41	2225491.03	Картометр ический метод	0.1	-
52	462559.27	2225490.96	Картометр ический метод	0.1	-
53	462559.14	2225490.88	Картометр	0.1	-

			ический метод		
54	462559.03	2225490.8	Картометр ический метод	0.1	-
55	462556.14	2225488.15	Картометр ический метод	0.1	-
56	462485.6	2225529.06	Картометр ический метод	0.1	-
57	462483.34	2225527.94	Картометр ический метод	0.1	-
58	462478.36	2225533.14	Картометр ический метод	0.1	-
59	462286.81	2225644.34	Картометр ический метод	0.1	-
60	462280.63	2225651.14	Картометр ический метод	0.1	-
61	462274.06	2225658.27	Картометр ический метод	0.1	-
62	462236.75	2225698.78	Картометр ический метод	0.1	-
63	462091.31	2225862.36	Картометр ический метод	0.1	-
64	462088.63	2225863.94	Картометр ический метод	0.1	-
65	461979	2225929.08	Картометр ический метод	0.1	-
66	461947.44	2225976.97	Картометр ический метод	0.1	-
67	461834.88	2225954.41	Картометр ический метод	0.1	-
68	461673.81	2225946.06	Картометр ический метод	0.1	-
69	461673.63	2225963.62	Картометр ический метод	0.1	-
70	461685.04	2225969.48	Картометр	0.1	-

			ический метод		
71	461706.73	2225975.75	Картометр ический метод	0.1	-
72	461707.69	2225975.94	Картометр ический метод	0.1	-
73	461708.25	2225976.18	Картометр ический метод	0.1	-
74	461728.49	2225982.04	Картометр ический метод	0.1	-
75	461784.34	2226001.02	Картометр ический метод	0.1	-
76	461799.55	2226006.58	Картометр ический метод	0.1	-
77	461800.44	2226006.81	Картометр ический метод	0.1	-
78	461806.13	2226008.48	Картометр ический метод	0.1	-
79	461810.35	2226010.54	Картометр ический метод	0.1	-
80	461841.44	2226021.91	Картометр ический метод	0.1	-
81	461850.12	2226026.49	Картометр ический метод	0.1	-
82	461850.26	2226026.56	Картометр ический метод	0.1	-
83	461863.8	2226033.7	Картометр ический метод	0.1	-
84	461880.8	2226040.05	Картометр ический метод	0.1	-
85	461884.38	2226040.81	Картометр ический метод	0.1	-
86	461890.5	2226042.19	Картометр ический метод	0.1	-
87	461893.13	2226043.47	Картометр	0.1	-

			ический метод		
88	461894.14	2226045.04	Картометр ический метод	0.1	-
89	461898.21	2226046.55	Картометр ический метод	0.1	-
90	461908.44	2226049.29	Картометр ический метод	0.1	-
91	461910	2226048.22	Картометр ический метод	0.1	-
92	461913.63	2226048.78	Картометр ический метод	0.1	-
93	461919.64	2226049.28	Картометр ический метод	0.1	-
94	461922.13	2226050.42	Картометр ический метод	0.1	-
95	461925.88	2226051.14	Картометр ический метод	0.1	-
96	461929.25	2226052.73	Картометр ический метод	0.1	-
97	461933	2226054.95	Картометр ический метод	0.1	-
98	461934.38	2226056.23	Картометр ический метод	0.1	-
99	461937.44	2226057.05	Картометр ический метод	0.1	-
100	461975.5	2226066.83	Картометр ический метод	0.1	-
101	461977.69	2226067.05	Картометр ический метод	0.1	-
102	461985.75	2226068.52	Картометр ический метод	0.1	-
103	461991.88	2226070.06	Картометр ический метод	0.1	-
104	461998.75	2226071.48	Картометр	0.1	-

			ический метод		
105	462002.69	2226073.28	Картометр ический метод	0.1	-
106	462007	2226074	Картометр ический метод	0.1	-
107	462009.22	2226075.49	Картометр ический метод	0.1	-
108	462015.25	2226077.04	Картометр ический метод	0.1	-
109	462019.06	2226076.81	Картометр ический метод	0.1	-
110	462022.26	2226076.77	Картометр ический метод	0.1	-
111	462023.69	2226077.56	Картометр ический метод	0.1	-
112	462025.55	2226079.68	Картометр ический метод	0.1	-
113	462027.38	2226080.15	Картометр ический метод	0.1	-
114	462031.06	2226081.08	Картометр ический метод	0.1	-
115	462033.44	2226082.5	Картометр ический метод	0.1	-
116	462034.68	2226084.72	Картометр ический метод	0.1	-
117	462051.92	2226095.9	Картометр ический метод	0.1	-
118	462073.74	2226108.73	Картометр ический метод	0.1	-
119	462074.5	2226108.58	Картометр ический метод	0.1	-
120	462074.64	2226109.26	Картометр ический метод	0.1	-
121	462080.97	2226112.98	Картометр	0.1	-

			ический метод		
122	462085.48	2226114.69	Картометр ический метод	0.1	-
123	462085.44	2226114.47	Картометр ический метод	0.1	-
124	462086.5	2226114.5	Картометр ический метод	0.1	-
125	462087.58	2226115.48	Картометр ический метод	0.1	-
126	462106.7	2226122.71	Картометр ический метод	0.1	-
127	462129.47	2226132.46	Картометр ический метод	0.1	-
128	462129.81	2226132.2	Картометр ический метод	0.1	-
129	462131.44	2226132.7	Картометр ический метод	0.1	-
130	462133.06	2226133.66	Картометр ический метод	0.1	-
131	462133.28	2226134.1	Картометр ический метод	0.1	-
132	462150.13	2226141.32	Картометр ический метод	0.1	-
133	462151.94	2226142.02	Картометр ический метод	0.1	-
134	462155.24	2226143.31	Картометр ический метод	0.1	-
135	462156.38	2226142.78	Картометр ический метод	0.1	-
136	462156.69	2226141.3	Картометр ический метод	0.1	-
137	462157.5	2226140.3	Картометр ический метод	0.1	-
138	462158.69	2226140.33	Картометр	0.1	-

			ический метод		
139	462159.88	2226140.97	Картометр ический метод	0.1	-
140	462160.14	2226141.72	Картометр ический метод	0.1	-
141	462159.94	2226142.75	Картометр ический метод	0.1	-
142	462160.25	2226143.81	Картометр ический метод	0.1	-
143	462162.64	2226143.9	Картометр ический метод	0.1	-
144	462162.75	2226145.24	Картометр ический метод	0.1	-
145	462162.37	2226146.1	Картометр ический метод	0.1	-
146	462169.64	2226148.95	Картометр ический метод	0.1	-
147	462170.64	2226148.47	Картометр ический метод	0.1	-
148	462171.94	2226149.12	Картометр ический метод	0.1	-
149	462172.5	2226150.02	Картометр ический метод	0.1	-
150	462180.23	2226153.09	Картометр ический метод	0.1	-
151	462180.13	2226152.66	Картометр ический метод	0.1	-
152	462180.69	2226151.94	Картометр ический метод	0.1	-
153	462182.06	2226152.28	Картометр ический метод	0.1	-
154	462183.25	2226153.94	Картометр ический метод	0.1	-
155	462184	2226154.57	Картометр	0.1	-



			ический метод		
156	462193.52	2226158.29	Картометр ический метод	0.1	-
157	462195.75	2226156.63	Картометр ический метод	0.1	-
158	462198.81	2226156.13	Картометр ический метод	0.1	-
159	462201.75	2226157.13	Картометр ический метод	0.1	-
160	462208.56	2226159.59	Картометр ический метод	0.1	-
161	462210.5	2226161.58	Картометр ический метод	0.1	-
162	462210.88	2226162.92	Картометр ический метод	0.1	-
163	462210.88	2226164.11	Картометр ический метод	0.1	-
164	462210.75	2226165.45	Картометр ический метод	0.1	-
165	462212.25	2226166.1	Картометр ический метод	0.1	-
166	462215.32	2226166.19	Картометр ический метод	0.1	-
167	462219.38	2226167.23	Картометр ический метод	0.1	-
168	462221.38	2226169.13	Картометр ический метод	0.1	-
169	462228.2	2226174.45	Картометр ический метод	0.1	-
170	462229.81	2226174.61	Картометр ический метод	0.1	-
171	462231.31	2226175.11	Картометр ический метод	0.1	-
172	462233	2226175.8	Картометр	0.1	-

			ический метод		
173	462234.64	2226175.88	Картометр ический метод	0.1	-
174	462235.44	2226176.25	Картометр ический метод	0.1	-
175	462236.06	2226176.98	Картометр ический метод	0.1	-
176	462236.4	2226179.06	Картометр ический метод	0.1	-
177	462241.4	2226181.4	Картометр ический метод	0.1	-
178	462244.75	2226180.58	Картометр ический метод	0.1	-
179	462246.32	2226180.83	Картометр ический метод	0.1	-
180	462249.88	2226182.48	Картометр ический метод	0.1	-
181	462251.2	2226183.41	Картометр ический метод	0.1	-
182	462252	2226184.41	Картометр ический метод	0.1	-
183	462252.7	2226184.78	Картометр ический метод	0.1	-
184	462253.69	2226184.66	Картометр ический метод	0.1	-
185	462254.75	2226185.14	Картометр ический метод	0.1	-
186	462255.75	2226185.81	Картометр ический метод	0.1	-
187	462256.32	2226186.96	Картометр ический метод	0.1	-
188	462256.94	2226187.67	Картометр ический метод	0.1	-
189	462257.81	2226187.89	Картометр	0.1	-

			ический метод		
190	462258.75	2226187.77	Картометр ический метод	0.1	-
191	462260.19	2226188.52	Картометр ический метод	0.1	-
192	462261.31	2226189.54	Картометр ический метод	0.1	-
193	462261.69	2226190.5	Картометр ический метод	0.1	-
194	462262.63	2226190.89	Картометр ический метод	0.1	-
195	462263.44	2226190.94	Картометр ический метод	0.1	-
196	462264.06	2226190.54	Картометр ический метод	0.1	-
197	462264.94	2226190.47	Картометр ический метод	0.1	-
198	462265.76	2226191.04	Картометр ический метод	0.1	-
199	462266.31	2226191.94	Картометр ический метод	0.1	-
200	462266.74	2226193.24	Картометр ический метод	0.1	-
201	462270.5	2226195	Картометр ический метод	0.1	-
202	462271.38	2226194.69	Картометр ический метод	0.1	-
203	462273.31	2226194.94	Картометр ический метод	0.1	-
204	462274.94	2226195.53	Картометр ический метод	0.1	-
205	462275.81	2226196.8	Картометр ический метод	0.1	-
206	462276.09	2226197.61	Картометр	0.1	-

			ический метод		
207	462276.55	2226197.83	Картометр ический метод	0.1	-
208	462281.13	2226201.19	Картометр ический метод	0.1	-
209	462281.26	2226201.16	Картометр ический метод	0.1	-
210	462281.94	2226201.37	Картометр ический метод	0.1	-
211	462282.09	2226201.9	Картометр ический метод	0.1	-
212	462294.04	2226210.7	Картометр ический метод	0.1	-
213	462294.31	2226209.95	Картометр ический метод	0.1	-
214	462294.94	2226209.8	Картометр ический метод	0.1	-
215	462295.5	2226210.08	Картометр ический метод	0.1	-
216	462295.63	2226210.8	Картометр ический метод	0.1	-
217	462295.63	2226211.84	Картометр ический метод	0.1	-
218	462297.42	2226213.19	Картометр ический метод	0.1	-
219	462298.92	2226214.03	Картометр ический метод	0.1	-
220	462299.38	2226213.94	Картометр ический метод	0.1	-
221	462300.56	2226213.28	Картометр ический метод	0.1	-
222	462301.63	2226213.06	Картометр ический метод	0.1	-
223	462302.75	2226213.74	Картометр	0.1	-

			ический метод		
224	462303.25	2226215.33	Картометр ический метод	0.1	-
225	462303.36	2226216.54	Картометр ический метод	0.1	-
226	462311.4	2226221.06	Картометр ический метод	0.1	-
227	462311.44	2226220.77	Картометр ический метод	0.1	-
228	462311.81	2226220.16	Картометр ический метод	0.1	-
229	462312.38	2226219.66	Картометр ический метод	0.1	-
230	462312.94	2226219.59	Картометр ический метод	0.1	-
231	462313.5	2226220.05	Картометр ический метод	0.1	-
232	462314	2226221.64	Картометр ический метод	0.1	-
233	462314.46	2226222.78	Картометр ический метод	0.1	-
234	462321.5	2226226.74	Картометр ический метод	0.1	-
235	462325.18	2226228.75	Картометр ический метод	0.1	-
236	462325.64	2226228.46	Картометр ический метод	0.1	-
237	462326	2226227.69	Картометр ический метод	0.1	-
238	462326.06	2226226.72	Картометр ический метод	0.1	-
239	462325.64	2226225.48	Картометр ический метод	0.1	-
240	462325.81	2226225.13	Картометр	0.1	-

			ический метод		
241	462326.56	2226225.34	Картометр ический метод	0.1	-
242	462327.19	2226224.75	Картометр ический метод	0.1	-
243	462327.69	2226223.72	Картометр ический метод	0.1	-
244	462328.31	2226223.31	Картометр ический метод	0.1	-
245	462328.81	2226223.77	Картометр ический метод	0.1	-
246	462330.32	2226223.92	Картометр ический метод	0.1	-
247	462331.75	2226224.67	Картометр ический метод	0.1	-
248	462333.06	2226226.13	Картометр ический метод	0.1	-
249	462333.88	2226227.56	Картометр ический метод	0.1	-
250	462334.38	2226228.03	Картометр ический метод	0.1	-
251	462335.38	2226228.16	Картометр ический метод	0.1	-
252	462336.94	2226228.22	Картометр ический метод	0.1	-
253	462338.13	2226229.06	Картометр ический метод	0.1	-
254	462338.63	2226230.05	Картометр ический метод	0.1	-
255	462338.76	2226231.45	Картометр ический метод	0.1	-
256	462339	2226232.95	Картометр ический метод	0.1	-
257	462339.88	2226234.56	Картометр	0.1	-

			ический метод		
258	462341.13	2226235.78	Картометр ический метод	0.1	-
259	462342.56	2226237.84	Картометр ический метод	0.1	-
260	462344.31	2226239.77	Картометр ический метод	0.1	-
261	462345.06	2226241.38	Картометр ический метод	0.1	-
262	462345	2226242.69	Картометр ический метод	0.1	-
263	462345.14	2226243.83	Картометр ический метод	0.1	-
264	462346	2226244.48	Картометр ический метод	0.1	-
265	462347.56	2226244.72	Картометр ический метод	0.1	-
266	462349	2226244.63	Картометр ический метод	0.1	-
267	462350.38	2226244.06	Картометр ический метод	0.1	-
268	462351.38	2226243.13	Картометр ический метод	0.1	-
269	462352.44	2226242.38	Картометр ический метод	0.1	-
270	462353.69	2226242.27	Картометр ический метод	0.1	-
271	462354.88	2226242.75	Картометр ический метод	0.1	-
272	462355.94	2226243.6	Картометр ический метод	0.1	-
273	462356.5	2226244.92	Картометр ический метод	0.1	-
274	462356.69	2226247.3	Картометр	0.1	-

			ический метод		
275	462356.56	2226249.66	Картометр ический метод	0.1	-
276	462357.06	2226250.66	Картометр ический метод	0.1	-
277	462357.94	2226251.83	Картометр ический метод	0.1	-
278	462358.5	2226253.35	Картометр ический метод	0.1	-
279	462358.69	2226254.48	Картометр ический метод	0.1	-
280	462359.7	2226255.32	Картометр ический метод	0.1	-
281	462360.94	2226255.74	Картометр ический метод	0.1	-
282	462362.56	2226255.7	Картометр ический метод	0.1	-
283	462364.5	2226254.98	Картометр ический метод	0.1	-
284	462365.56	2226254.95	Картометр ический метод	0.1	-
285	462366.13	2226255.59	Картометр ический метод	0.1	-
286	462366.25	2226256.92	Картометр ический метод	0.1	-
287	462366.69	2226257.81	Картометр ический метод	0.1	-
288	462367.88	2226258.74	Картометр ический метод	0.1	-
289	462369.44	2226259.06	Картометр ический метод	0.1	-
290	462371.81	2226258.98	Картометр ический метод	0.1	-
291	462375.76	2226258.7	Картометр	0.1	-



			ический метод		
292	462381.19	2226258.86	Картометр ический метод	0.1	-
293	462384.31	2226259.08	Картометр ический метод	0.1	-
294	462385.56	2226259.64	Картометр ический метод	0.1	-
295	462387	2226261.12	Картометр ический метод	0.1	-
296	462390.38	2226263.27	Картометр ический метод	0.1	-
297	462392.14	2226263.96	Картометр ический метод	0.1	-
298	462394.06	2226263.86	Картометр ический метод	0.1	-
299	462395.2	2226264.26	Картометр ический метод	0.1	-
300	462395.7	2226264.98	Картометр ический метод	0.1	-
301	462396.69	2226266.08	Картометр ический метод	0.1	-
302	462398.5	2226267.3	Картометр ический метод	0.1	-
303	462407	2226272.13	Картометр ический метод	0.1	-
304	462408.06	2226273.13	Картометр ический метод	0.1	-
305	462408.38	2226274.19	Картометр ический метод	0.1	-
306	462408.44	2226274.98	Картометр ический метод	0.1	-
307	462407.94	2226275.66	Картометр ический метод	0.1	-
308	462407.19	2226276	Картометр	0.1	-

			ический метод		
309	462406.42	2226276.01	Картометр ический метод	0.1	-
310	462411.42	2226281.19	Картометр ический метод	0.1	-
311	462417.97	2226290.6	Картометр ический метод	0.1	-
312	462418.14	2226290.58	Картометр ический метод	0.1	-
313	462420.19	2226289.81	Картометр ический метод	0.1	-
314	462420.88	2226290.25	Картометр ический метод	0.1	-
315	462421.13	2226290.7	Картометр ический метод	0.1	-
316	462421.13	2226291.66	Картометр ический метод	0.1	-
317	462421.38	2226292.55	Картометр ический метод	0.1	-
318	462422	2226293.02	Картометр ический метод	0.1	-
319	462422.81	2226292.97	Картометр ический метод	0.1	-
320	462424	2226292.22	Картометр ический метод	0.1	-
321	462425.13	2226292.28	Картометр ический метод	0.1	-
322	462426.14	2226292.75	Картометр ический метод	0.1	-
323	462426.69	2226293.73	Картометр ический метод	0.1	-
324	462426.75	2226294.7	Картометр ический метод	0.1	-
325	462426.06	2226295.55	Картометр	0.1	-

			ический метод		
326	462426.25	2226296.08	Картометр ический метод	0.1	-
327	462427	2226296.47	Картометр ический метод	0.1	-
328	462427.88	2226296.42	Картометр ический метод	0.1	-
329	462428.32	2226295.92	Картометр ический метод	0.1	-
330	462428.63	2226295.22	Картометр ический метод	0.1	-
331	462429.44	2226295.17	Картометр ический метод	0.1	-
332	462430	2226295.82	Картометр ический метод	0.1	-
333	462430.56	2226296.63	Картометр ический метод	0.1	-
334	462430.56	2226297.96	Картометр ический метод	0.1	-
335	462430.88	2226298.84	Картометр ический метод	0.1	-
336	462431.63	2226299.56	Картометр ический метод	0.1	-
337	462433.06	2226299.78	Картометр ический метод	0.1	-
338	462434.82	2226300.48	Картометр ический метод	0.1	-
339	462435.75	2226301.14	Картометр ический метод	0.1	-
340	462436.13	2226301.85	Картометр ический метод	0.1	-
341	462436.81	2226302.31	Картометр ический метод	0.1	-
342	462439.25	2226302.06	Картометр	0.1	-

			ический метод		
343	462439.88	2226302.19	Картометр ический метод	0.1	-
344	462440.19	2226302.64	Картометр ический метод	0.1	-
345	462441.06	2226302.67	Картометр ический метод	0.1	-
346	462441.5	2226302.52	Картометр ический метод	0.1	-
347	462441.81	2226301.84	Картометр ический метод	0.1	-
348	462442.56	2226301.5	Картометр ический метод	0.1	-
349	462443.5	2226301.81	Картометр ический метод	0.1	-
350	462444.25	2226301.31	Картометр ический метод	0.1	-
351	462445.06	2226301.61	Картометр ический метод	0.1	-
352	462445.38	2226302.24	Картометр ический метод	0.1	-
353	462445.2	2226303.28	Картометр ический метод	0.1	-
354	462445.56	2226303.66	Картометр ический метод	0.1	-
355	462447	2226302.92	Картометр ический метод	0.1	-
356	462448.88	2226305.63	Картометр ический метод	0.1	-
357	462449.94	2226307	Картометр ический метод	0.1	-
358	462450.69	2226307.46	Картометр ический метод	0.1	-
359	462451.31	2226307.73	Картометр	0.1	-

			ический метод		
360	462452.13	2226308.94	Картометр ический метод	0.1	-
361	462453.69	2226309.87	Картометр ический метод	0.1	-
362	462454.88	2226311.33	Картометр ический метод	0.1	-
363	462455.14	2226312.56	Картометр ический метод	0.1	-
364	462454.64	2226313.42	Картометр ический метод	0.1	-
365	462454.33	2226313.5	Картометр ический метод	0.1	-
366	462458.18	2226315.52	Картометр ический метод	0.1	-
367	462461.5	2226317.42	Картометр ический метод	0.1	-
368	462462.69	2226313.48	Картометр ический метод	0.1	-
369	462463.44	2226312.3	Картометр ический метод	0.1	-
370	462464.5	2226312.34	Картометр ический метод	0.1	-
371	462464.81	2226313.76	Картометр ический метод	0.1	-
372	462466.19	2226313.64	Картометр ический метод	0.1	-
373	462467.38	2226314.03	Картометр ический метод	0.1	-
374	462468.63	2226314.27	Картометр ический метод	0.1	-
375	462469.14	2226315.33	Картометр ический метод	0.1	-
376	462469.82	2226316.23	Картометр	0.1	-

			ический метод		
377	462470.82	2226316.63	Картометр ический метод	0.1	-
378	462471.5	2226317.7	Картометр ический метод	0.1	-
379	462472.56	2226318.8	Картометр ический метод	0.1	-
380	462473.94	2226319.56	Картометр ический метод	0.1	-
381	462476	2226320.19	Картометр ический метод	0.1	-
382	462477.63	2226322	Картометр ический метод	0.1	-
383	462478.19	2226321.14	Картометр ический метод	0.1	-
384	462478.94	2226320.48	Картометр ический метод	0.1	-
385	462479.81	2226321.05	Картометр ический метод	0.1	-
386	462480.25	2226322.45	Картометр ический метод	0.1	-
387	462481.25	2226323.03	Картометр ический метод	0.1	-
388	462482.31	2226324.13	Картометр ический метод	0.1	-
389	462481.88	2226325.69	Картометр ический метод	0.1	-
390	462482.38	2226326.42	Картометр ический метод	0.1	-
391	462483.81	2226326.48	Картометр ический метод	0.1	-
392	462485.19	2226326.36	Картометр ический метод	0.1	-
393	462487.5	2226325.58	Картометр	0.1	-

			ический метод		
394	462488.56	2226325.81	Картометр ический метод	0.1	-
395	462489.56	2226326.9	Картометр ический метод	0.1	-
396	462490.88	2226327.47	Картометр ический метод	0.1	-
397	462495.25	2226328.88	Картометр ический метод	0.1	-
398	462496.94	2226330	Картометр ический метод	0.1	-
399	462498.69	2226330.42	Картометр ический метод	0.1	-
400	462499.94	2226329.96	Картометр ический метод	0.1	-
401	462500.56	2226331.04	Картометр ический метод	0.1	-
402	462501.63	2226331.25	Картометр ический метод	0.1	-
403	462502.88	2226331.31	Картометр ический метод	0.1	-
404	462504.06	2226333.12	Картометр ический метод	0.1	-
405	462504.5	2226334.52	Картометр ический метод	0.1	-
406	462505.88	2226335.12	Картометр ический метод	0.1	-
407	462507.64	2226335	Картометр ический метод	0.1	-
408	462508.63	2226335.92	Картометр ический метод	0.1	-
409	462510.75	2226337.59	Картометр ический метод	0.1	-
410	462513.25	2226339.11	Картометр	0.1	-

			ический метод		
411	462516.19	2226340.27	Картометр ический метод	0.1	-
412	462521.56	2226341.38	Картометр ический метод	0.1	-
413	462524.75	2226342.39	Картометр ический метод	0.1	-
414	462526.26	2226343.67	Картометр ический метод	0.1	-
415	462527	2226344.94	Картометр ический метод	0.1	-
416	462526.88	2226346.17	Картометр ический метод	0.1	-
417	462525.76	2226348.39	Картометр ический метод	0.1	-
418	462524.25	2226353.06	Картометр ический метод	0.1	-
419	462524.31	2226356.06	Картометр ический метод	0.1	-
420	462524.75	2226359.06	Картометр ический метод	0.1	-
421	462525	2226363.31	Картометр ический метод	0.1	-
422	462525.81	2226365.78	Картометр ический метод	0.1	-
423	462526.81	2226367.75	Картометр ический метод	0.1	-
424	462528	2226368.69	Картометр ический метод	0.1	-
425	462529.44	2226368.56	Картометр ический метод	0.1	-
426	462530.81	2226368.81	Картометр ический метод	0.1	-
427	462531.81	2226369.55	Картометр	0.1	-



			ический метод		
428	462533.69	2226371.72	Картометр ический метод	0.1	-
429	462535.25	2226371.96	Картометр ический метод	0.1	-
430	462536.69	2226371.84	Картометр ический метод	0.1	-
431	462538.44	2226371.56	Картометр ический метод	0.1	-
432	462539.25	2226372.13	Картометр ический метод	0.1	-
433	462540.26	2226373.58	Картометр ический метод	0.1	-
434	462541.13	2226375.02	Картометр ический метод	0.1	-
435	462544.88	2226378.47	Картометр ический метод	0.1	-
436	462549.88	2226383.3	Картометр ический метод	0.1	-
437	462550.66	2226384.4	Картометр ический метод	0.1	-
438	462551.66	2226384.88	Картометр ический метод	0.1	-
439	462562.89	2226392.1	Картометр ический метод	0.1	-
440	462564.31	2226392.48	Картометр ический метод	0.1	-
441	462569.75	2226395.8	Картометр ический метод	0.1	-
442	462571.78	2226397.82	Картометр ический метод	0.1	-
443	462577.36	2226401.4	Картометр ический метод	0.1	-
444	462616.64	2226432.04	Картометр	0.1	-

			ический метод		
445	462624.44	2226437.36	Картометр ический метод	0.1	-
446	462630.06	2226442.31	Картометр ический метод	0.1	-
447	462638.26	2226449.09	Картометр ический метод	0.1	-
448	462648.76	2226458.13	Картометр ический метод	0.1	-
449	462660.25	2226467.7	Картометр ический метод	0.1	-
450	462663.63	2226470.75	Картометр ический метод	0.1	-
451	462669.63	2226473.55	Картометр ический метод	0.1	-
452	462670.94	2226475.12	Картометр ический метод	0.1	-
453	462674.44	2226478.86	Картометр ический метод	0.1	-
454	462679	2226482.42	Картометр ический метод	0.1	-
455	462688.7	2226491.14	Картометр ический метод	0.1	-
456	462703.94	2226502.05	Картометр ический метод	0.1	-
457	462715.56	2226511.22	Картометр ический метод	0.1	-
458	462720.94	2226516.04	Картометр ический метод	0.1	-
459	462730.44	2226527	Картометр ический метод	0.1	-
460	462734.44	2226530.31	Картометр ический метод	0.1	-
461	462738.81	2226532.87	Картометр	0.1	-

			ический метод		
462	462742.06	2226536.53	Картометр ический метод	0.1	-
463	462746.56	2226541.16	Картометр ический метод	0.1	-
464	462751.31	2226544.24	Картометр ический метод	0.1	-
465	462753.56	2226546.24	Картометр ический метод	0.1	-
466	462758.75	2226552.86	Картометр ический метод	0.1	-
467	462760	2226554.38	Картометр ический метод	0.1	-
468	462761.38	2226556.17	Картометр ический метод	0.1	-
469	462764.13	2226558.11	Картометр ический метод	0.1	-
470	462774.44	2226567.48	Картометр ический метод	0.1	-
471	462776.81	2226570.7	Картометр ический метод	0.1	-
472	462779.56	2226573.84	Картометр ический метод	0.1	-
473	462781.63	2226575.08	Картометр ический метод	0.1	-
474	462784.06	2226576.32	Картометр ический метод	0.1	-
475	462785.31	2226578.14	Картометр ический метод	0.1	-
476	462786.44	2226580.58	Картометр ический метод	0.1	-
477	462788.81	2226583.82	Картометр ический метод	0.1	-
478	462791.56	2226586.36	Картометр	0.1	-

			ический метод		
479	462794.82	2226589.86	Картометр ический метод	0.1	-
480	462799.75	2226594.58	Картометр ический метод	0.1	-
481	462804.38	2226599.92	Картометр ический метод	0.1	-
482	462811.75	2226606.94	Картометр ический метод	0.1	-
483	462815.06	2226610.9	Картометр ический метод	0.1	-
484	462817.06	2226613.84	Картометр ический метод	0.1	-
485	462821.06	2226618.78	Картометр ический метод	0.1	-
486	462838.38	2226637.1	Картометр ический метод	0.1	-
487	462841.44	2226640.27	Картометр ический метод	0.1	-
488	462844.5	2226645.59	Картометр ический метод	0.1	-
489	462848.56	2226650.5	Картометр ический метод	0.1	-
490	462850.94	2226652.28	Картометр ический метод	0.1	-
491	462853.25	2226653.78	Картометр ический метод	0.1	-
492	462854.31	2226655.28	Картометр ический метод	0.1	-
493	462854.14	2226657.08	Картометр ический метод	0.1	-
494	462854.76	2226658.56	Картометр ический метод	0.1	-
495	462856.38	2226659.36	Картометр	0.1	-

			ический метод		
496	462861.26	2226664.05	Картометр ический метод	0.1	-
497	462864.06	2226668.16	Картометр ический метод	0.1	-
498	462865.69	2226669.56	Картометр ический метод	0.1	-
499	462867.19	2226670.38	Картометр ический метод	0.1	-
500	462868.63	2226671.27	Картометр ический метод	0.1	-
501	462869.38	2226672.58	Картометр ический метод	0.1	-
502	462869.5	2226674.06	Картометр ический метод	0.1	-
503	462870.5	2226675.11	Картометр ический метод	0.1	-
504	462872.94	2226678.37	Картометр ический метод	0.1	-
505	462874.19	2226681.42	Картометр ический метод	0.1	-
506	462876.13	2226683.7	Картометр ический метод	0.1	-
507	462878.13	2226685.13	Картометр ический метод	0.1	-
508	462879.38	2226688.28	Картометр ический метод	0.1	-
509	462880.75	2226689.6	Картометр ический метод	0.1	-
510	462885	2226692.08	Картометр ический метод	0.1	-
511	462887.63	2226696.05	Картометр ический метод	0.1	-
512	462891.75	2226702.09	Картометр	0.1	-

			ический метод		
513	462894.5	2226707.81	Картометр ический метод	0.1	-
514	462897.13	2226712.34	Картометр ический метод	0.1	-
515	462897.5	2226712.98	Картометр ический метод	0.1	-
516	462898.56	2226716.48	Картометр ический метод	0.1	-
517	462898.94	2226718.4	Картометр ический метод	0.1	-
518	462899.88	2226720.13	Картометр ический метод	0.1	-
519	462901.69	2226721.22	Картометр ический метод	0.1	-
520	462905	2226722.74	Картометр ический метод	0.1	-
521	462907.82	2226725.06	Картометр ический метод	0.1	-
522	462909.13	2226728.48	Картометр ический метод	0.1	-
523	462909.44	2226730.91	Картометр ический метод	0.1	-
524	462910.25	2226732.52	Картометр ический метод	0.1	-
525	462911.44	2226733.19	Картометр ический метод	0.1	-
526	462913.19	2226734.44	Картометр ический метод	0.1	-
527	462915.06	2226739.7	Картометр ический метод	0.1	-
528	462915.63	2226743.55	Картометр ический метод	0.1	-
529	462915.13	2226745.56	Картометр	0.1	-

			ический метод		
530	462915.19	2226747.47	Картометр ический метод	0.1	-
531	462916.25	2226750.11	Картометр ический метод	0.1	-
532	462920	2226755.14	Картометр ический метод	0.1	-
533	462922.13	2226757.69	Картометр ический метод	0.1	-
534	462922.88	2226758.75	Картометр ический метод	0.1	-
535	462922.94	2226759.98	Картометр ический метод	0.1	-
536	462922.44	2226761.28	Картометр ический метод	0.1	-
537	462921.81	2226762.32	Картометр ический метод	0.1	-
538	462922.13	2226763.28	Картометр ический метод	0.1	-
539	462923.5	2226764.95	Картометр ический метод	0.1	-
540	462923.94	2226766.88	Картометр ический метод	0.1	-
541	462925.31	2226768.92	Картометр ический метод	0.1	-
542	462928.56	2226771.05	Картометр ический метод	0.1	-
543	462931.76	2226773.97	Картометр ический метод	0.1	-
544	462937.25	2226776.94	Картометр ический метод	0.1	-
545	462940.5	2226778.31	Картометр ический метод	0.1	-
546	462940.81	2226778.55	Картометр	0.1	-

			ический метод		
547	462942	2226779.54	Картометр ический метод	0.1	-
548	462946.38	2226784.14	Картометр ический метод	0.1	-
549	462952.63	2226788.95	Картометр ический метод	0.1	-
550	462958.81	2226793.84	Картометр ический метод	0.1	-
551	462965.19	2226799.89	Картометр ический метод	0.1	-
552	462980.06	2226814.11	Картометр ический метод	0.1	-
553	462989	2226823.6	Картометр ический метод	0.1	-
554	462990.44	2226825.13	Картометр ический метод	0.1	-
555	462998.81	2226832.78	Картометр ический метод	0.1	-
556	463010.31	2226842.33	Картометр ический метод	0.1	-
557	463015.19	2226847.31	Картометр ический метод	0.1	-
558	463018.5	2226852.8	Картометр ический метод	0.1	-
559	463020.13	2226856.19	Картометр ический метод	0.1	-
560	463024.31	2226864.72	Картометр ический метод	0.1	-
561	463025.19	2226866.34	Картометр ический метод	0.1	-
562	463026.13	2226866.7	Картометр ический метод	0.1	-
563	463026.75	2226867.05	Картометр	0.1	-



			ический метод		
564	463026.88	2226867.56	Картометр ический метод	0.1	-
565	463026.81	2226871.22	Картометр ический метод	0.1	-
566	463027.44	2226872.53	Картометр ический метод	0.1	-
567	463028.25	2226873.67	Картометр ический метод	0.1	-
568	463029.31	2226874.12	Картометр ический метод	0.1	-
569	463030	2226874.97	Картометр ический метод	0.1	-
570	463030.63	2226875.94	Картометр ический метод	0.1	-
571	463030.88	2226877.16	Картометр ический метод	0.1	-
572	463031.36	2226878.58	Картометр ический метод	0.1	-
573	463036.27	2226883.09	Картометр ический метод	0.1	-
574	463036.44	2226883.06	Картометр ический метод	0.1	-
575	463037.31	2226882.44	Картометр ический метод	0.1	-
576	463038.25	2226881.2	Картометр ический метод	0.1	-
577	463039.5	2226881.31	Картометр ический метод	0.1	-
578	463040.31	2226881.13	Картометр ический метод	0.1	-
579	463041.63	2226881.02	Картометр ический метод	0.1	-
580	463042.88	2226881.19	Картометр	0.1	-

			ический метод		
581	463044.19	2226882.66	Картометр ический метод	0.1	-
582	463045.06	2226883.97	Картометр ический метод	0.1	-
583	463045.5	2226884.48	Картометр ический метод	0.1	-
584	463046.94	2226887.19	Картометр ический метод	0.1	-
585	463049	2226890.14	Картометр ический метод	0.1	-
586	463050.94	2226891.17	Картометр ический метод	0.1	-
587	463053.7	2226891.44	Картометр ический метод	0.1	-
588	463055.38	2226891.77	Картометр ический метод	0.1	-
589	463058.63	2226893.58	Картометр ический метод	0.1	-
590	463061.69	2226895.91	Картометр ический метод	0.1	-
591	463062.88	2226897.58	Картометр ический метод	0.1	-
592	463065.06	2226900.02	Картометр ический метод	0.1	-
593	463066.69	2226903.06	Картометр ический метод	0.1	-
594	463068.2	2226904.37	Картометр ический метод	0.1	-
595	463070.88	2226906.28	Картометр ический метод	0.1	-
596	463072.5	2226908.17	Картометр ический метод	0.1	-
597	463073.56	2226909.2	Картометр	0.1	-

			ический метод		
598	463079.13	2226915.22	Картометр ический метод	0.1	-
599	463082.88	2226918.67	Картометр ический метод	0.1	-
600	463086.06	2226921.09	Картометр ический метод	0.1	-
601	463087.94	2226924.31	Картометр ический метод	0.1	-
602	463088.64	2226927.55	Картометр ический метод	0.1	-
603	463089.88	2226930.6	Картометр ический метод	0.1	-
604	463090.69	2226933.22	Картометр ический метод	0.1	-
605	463092.82	2226938.72	Картометр ический метод	0.1	-
606	463093.13	2226940.28	Картометр ический метод	0.1	-
607	463092.31	2226942.82	Картометр ический метод	0.1	-
608	463092	2226944.92	Картометр ический метод	0.1	-
609	463092.25	2226947.72	Картометр ический метод	0.1	-
610	463092.63	2226950.86	Картометр ический метод	0.1	-
611	463093.25	2226953.04	Картометр ический метод	0.1	-
612	463093.94	2226954.44	Картометр ический метод	0.1	-
613	463095.56	2226956.78	Картометр ический метод	0.1	-
614	463096.25	2226958.26	Картометр	0.1	-

			ический метод		
615	463097.06	2226960.62	Картометр ический метод	0.1	-
616	463096.88	2226962.54	Картометр ический метод	0.1	-
617	463096.32	2226965.26	Картометр ический метод	0.1	-
618	463096.25	2226967.88	Картометр ический метод	0.1	-
619	463097	2226969.27	Картометр ический метод	0.1	-
620	463098.44	2226971.34	Картометр ический метод	0.1	-
621	463099.5	2226973.8	Картометр ический метод	0.1	-
622	463099.94	2226974.22	Картометр ический метод	0.1	-
623	463100.31	2226975.53	Картометр ический метод	0.1	-
624	463100.56	2226977.19	Картометр ический метод	0.1	-
625	463102.25	2226978.58	Картометр ический метод	0.1	-
626	463104.44	2226978.75	Картометр ический метод	0.1	-
627	463105.69	2226977.25	Картометр ический метод	0.1	-
628	463107.26	2226976.1	Картометр ический метод	0.1	-
629	463108	2226976.1	Картометр ический метод	0.1	-
630	463108.63	2226976.52	Картометр ический метод	0.1	-
631	463108.5	2226977.48	Картометр	0.1	-

			ический метод		
632	463108.19	2226978.72	Картометр ический метод	0.1	-
633	463109	2226978.88	Картометр ический метод	0.1	-
634	463110.13	2226978.69	Картометр ический метод	0.1	-
635	463112.31	2226980	Картометр ический метод	0.1	-
636	463114	2226981.53	Картометр ический метод	0.1	-
637	463115.3	2226985.58	Картометр ический метод	0.1	-
638	463116.7	2226985.65	Картометр ический метод	0.1	-
639	463131.08	2226985.6	Картометр ический метод	0.1	-
640	463136.24	2226988.62	Картометр ический метод	0.1	-
641	463137.47	2226990.44	Картометр ический метод	0.1	-
642	463137.39	2226992.21	Картометр ический метод	0.1	-
643	463140.08	2226997.64	Картометр ический метод	0.1	-
644	463143.24	2226999.92	Картометр ический метод	0.1	-
645	463146.67	2227003.61	Картометр ический метод	0.1	-
646	463153.1	2227006.03	Картометр ический метод	0.1	-
647	463161.78	2227006.56	Картометр ический метод	0.1	-
648	463165.18	2227006.99	Картометр	0.1	-

			ический метод		
649	463171.32	2227012.51	Картометр ический метод	0.1	-
650	463173.69	2227017.93	Картометр ический метод	0.1	-
651	463176.62	2227027.29	Картометр ический метод	0.1	-
652	463183.2	2227033.61	Картометр ический метод	0.1	-
653	463200.27	2227046.08	Картометр ический метод	0.1	-
654	463204.02	2227049.79	Картометр ический метод	0.1	-
655	463220.44	2227065.82	Картометр ический метод	0.1	-
656	463224.6	2227070.02	Картометр ический метод	0.1	-
657	463238.68	2227092.1	Картометр ический метод	0.1	-
658	463245.1	2227101.6	Картометр ический метод	0.1	-
659	463254.08	2227119.37	Картометр ический метод	0.1	-
660	463267.22	2227143.52	Картометр ический метод	0.1	-
661	463309.35	2227207.3	Картометр ический метод	0.1	-
662	463361.7	2227287.06	Картометр ический метод	0.1	-
663	463383.48	2227329.33	Картометр ический метод	0.1	-
664	463396.3	2227368.18	Картометр ический метод	0.1	-
665	463414.67	2227387.82	Картометр	0.1	-

			ический метод		
666	463439.45	2227404.7	Картометр ический метод	0.1	-
667	463450.48	2227410.78	Картометр ический метод	0.1	-
668	463454.86	2227413.19	Картометр ический метод	0.1	-
669	463502.42	2227449.22	Картометр ический метод	0.1	-
670	463518.94	2227463.4	Картометр ический метод	0.1	-
671	463519.69	2227463.22	Картометр ический метод	0.1	-
672	463524.06	2227465.58	Картометр ический метод	0.1	-
673	463528.94	2227468.63	Картометр ический метод	0.1	-
674	463536	2227470.8	Картометр ический метод	0.1	-
675	463544.06	2227473.76	Картометр ический метод	0.1	-
676	463556.69	2227477.52	Картометр ический метод	0.1	-
677	463565.63	2227480.8	Картометр ический метод	0.1	-
678	463570.81	2227483.76	Картометр ический метод	0.1	-
679	463575.75	2227487.64	Картометр ический метод	0.1	-
680	463580.5	2227490.02	Картометр ический метод	0.1	-
681	463586.26	2227492.37	Картометр ический метод	0.1	-
682	463591.88	2227493.09	Картометр	0.1	-

			ический метод		
683	463602.31	2227493.33	Картометр ический метод	0.1	-
684	463610	2227493.97	Картометр ический метод	0.1	-
685	463617.31	2227495.31	Картометр ический метод	0.1	-
686	463621.13	2227497.06	Картометр ический метод	0.1	-
687	463625.75	2227500.7	Картометр ический метод	0.1	-
688	463629.94	2227506.03	Картометр ический метод	0.1	-
689	463634.31	2227512.56	Картометр ический метод	0.1	-
690	463636.81	2227518.66	Картометр ический метод	0.1	-
691	463639.56	2227530.86	Картометр ический метод	0.1	-
692	463641.82	2227539.34	Картометр ический метод	0.1	-
693	463700.81	2227586.25	Картометр ический метод	0.1	-
694	464008.5	2227744.74	Картометр ический метод	0.1	-
695	464128.92	2227818.51	Картометр ический метод	0.1	-
696	464288.03	2227916.85	Картометр ический метод	0.1	-
697	464298.42	2227922.02	Картометр ический метод	0.1	-
698	464387.63	2227977.32	Картометр ический метод	0.1	-
699	464452.57	2228017.27	Картометр	0.1	-



			ический метод		
700	464570.24	2228086.44	Картометр ический метод	0.1	-
701	464811.44	2227852.1	Картометр ический метод	0.1	-
702	464689.88	2227622.34	Картометр ический метод	0.1	-
703	464690.31	2227621.27	Картометр ический метод	0.1	-
704	464893.69	2227071.22	Картометр ический метод	0.1	-
705	464973.5	2226861.19	Картометр ический метод	0.1	-
706	464997.34	2226798.53	Картометр ический метод	0.1	-
707	464981.09	2226791.78	Картометр ический метод	0.1	-
708	464896.23	2226744.55	Картометр ический метод	0.1	-
709	464882.43	2226730.33	Картометр ический метод	0.1	-
710	464869.66	2226714.14	Картометр ический метод	0.1	-
711	464852.46	2226519.87	Картометр ический метод	0.1	-
1	464866.67	2226453.06	Картометр ический метод	0.1	-
-					
712	462592.66	2225517.86	Картометр ический метод	0.1	-
713	462592.64	2225518.01	Картометр ический метод	0.1	-
714	462592.62	2225518.16	Картометр ический метод	0.1	-

715	462592.57	2225518.3	Картометрический метод	0.1	-
716	462592.51	2225518.44	Картометрический метод	0.1	-
717	462592.43	2225518.55	Картометрический метод	0.1	-
718	462592.33	2225518.67	Картометрический метод	0.1	-
719	462592.22	2225518.76	Картометрический метод	0.1	-
720	462592.1	2225518.84	Картометрический метод	0.1	-
721	462591.96	2225518.91	Картометрический метод	0.1	-
722	462591.82	2225518.95	Картометрический метод	0.1	-
723	462591.68	2225518.98	Картометрический метод	0.1	-
724	462591.53	2225518.99	Картометрический метод	0.1	-
725	462591.38	2225518.98	Картометрический метод	0.1	-
726	462591.24	2225518.95	Картометрический метод	0.1	-
727	462591.1	2225518.91	Картометрический метод	0.1	-
728	462590.97	2225518.85	Картометрический метод	0.1	-
729	462590.84	2225518.76	Картометрический метод	0.1	-
730	462590.72	2225518.66	Картометрический метод	0.1	-
731	462590.63	2225518.55	Картометрический метод	0.1	-

732	462590.55	2225518.43	Картометрический метод	0.1	-
733	462590.49	2225518.3	Картометрический метод	0.1	-
734	462590.44	2225518.17	Картометрический метод	0.1	-
735	462590.41	2225518.01	Картометрический метод	0.1	-
736	462590.4	2225517.86	Картометрический метод	0.1	-
737	462590.41	2225517.72	Картометрический метод	0.1	-
738	462590.44	2225517.57	Картометрический метод	0.1	-
739	462590.49	2225517.43	Картометрический метод	0.1	-
740	462590.55	2225517.3	Картометрический метод	0.1	-
741	462590.63	2225517.18	Картометрический метод	0.1	-
742	462590.73	2225517.06	Картометрический метод	0.1	-
743	462590.84	2225516.97	Картометрический метод	0.1	-
744	462590.97	2225516.89	Картометрический метод	0.1	-
745	462591.1	2225516.82	Картометрический метод	0.1	-
746	462591.24	2225516.77	Картометрический метод	0.1	-
747	462591.38	2225516.74	Картометрический метод	0.1	-
748	462591.53	2225516.73	Картометрический метод	0.1	-

749	462591.67	2225516.75	Картометрический метод	0.1	-
750	462591.82	2225516.77	Картометрический метод	0.1	-
751	462591.96	2225516.82	Картометрический метод	0.1	-
752	462592.1	2225516.88	Картометрический метод	0.1	-
753	462592.22	2225516.97	Картометрический метод	0.1	-
754	462592.33	2225517.07	Картометрический метод	0.1	-
755	462592.43	2225517.18	Картометрический метод	0.1	-
756	462592.51	2225517.3	Картометрический метод	0.1	-
757	462592.57	2225517.43	Картометрический метод	0.1	-
758	462592.62	2225517.57	Картометрический метод	0.1	-
759	462592.65	2225517.72	Картометрический метод	0.1	-
712	462592.66	2225517.86	Картометрический метод	0.1	-

3. Сведения о характерных точках части (частей) границы объекта

Обозначение характерных точек части границы	Координаты, м		Метод определения координат характерной точки	Средняя квадратическая погрешность положения характерной точки (Mt), м	Описание обозначения точки на местности (при наличии)
	X	Y			
1	2	3	4		5
Часть № -					
			-	-	-

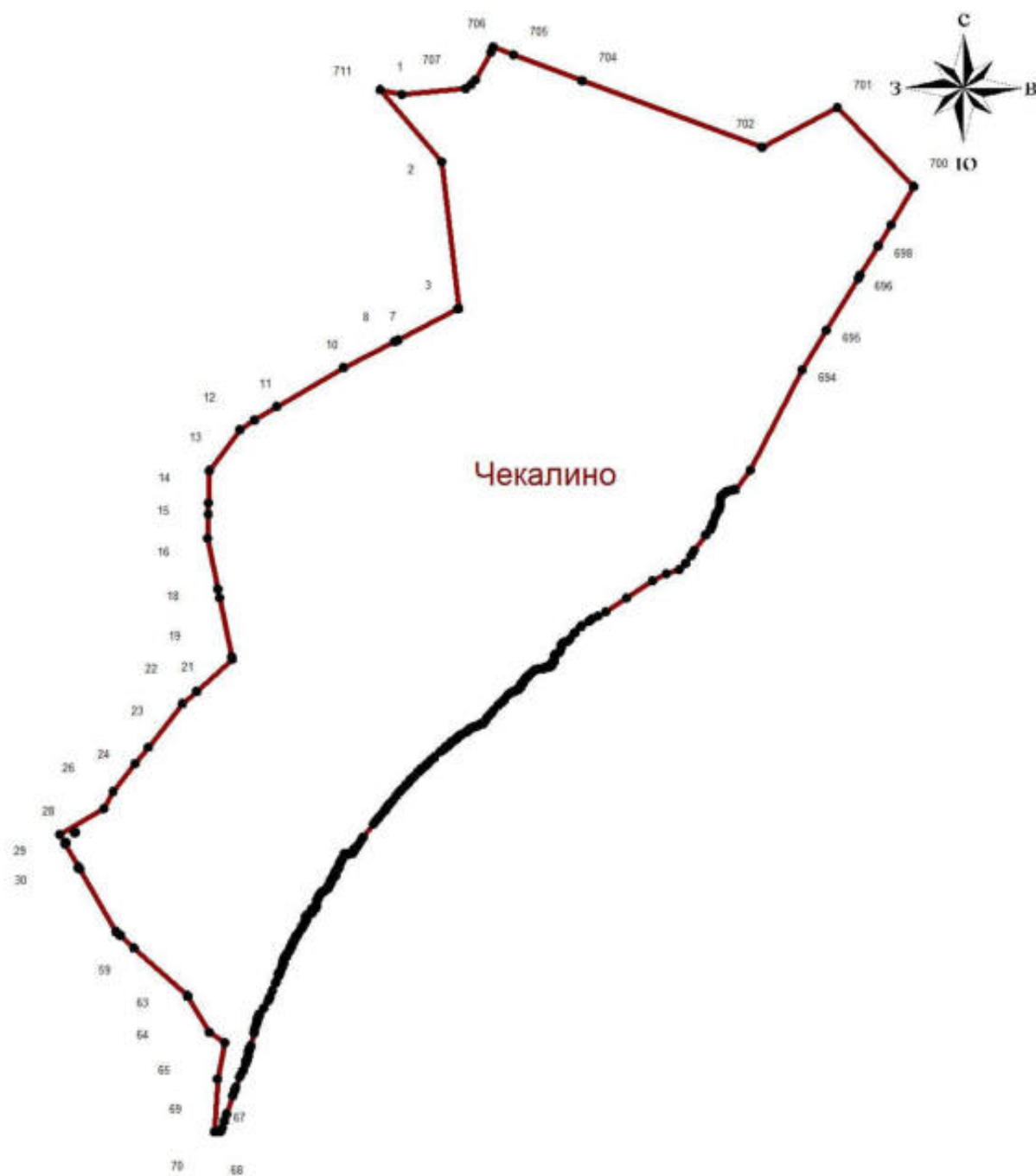
**Раздел 3**

**Сведения о местоположении изменённых (уточнённых) границ объекта<sup>8</sup>**



## Раздел 4

### План границ объекта<sup>9</sup>



Масштаб 1:20000

Используемые условные знаки и обозначения:



Граница населенного пункта



Поворотная точка

н1

Подпись точки

Подпись \_\_\_\_\_ Дата «\_\_» \_\_\_\_\_ 20\_\_ г.

Место для оттиска печати лица, составившего описание местоположения границ объекта

---

<sup>1</sup> Графическое описание местоположения границ населенных пунктов, территориальных зон, особо охраняемых природных территорий и зон с особыми условиями использования территории (далее - Описание местоположения границ) составляется по результатам работ по определению координат характерных точек границ населенных пунктов, территориальных зон, особо охраняемых природных территорий и зон с особыми условиями использования территории либо части (частей) таких границ.

Описание местоположения границ составляется с использованием сведений Единого государственного реестра недвижимости, Единой электронной картографической основы, картографического материала, материалов дистанционного зондирования (далее - картографическая основа), а также по данным измерений, полученных на местности.

<sup>2</sup> В строке «Местоположение объекта» раздела «Сведения об объекте» приводится описание расположения объекта с указанием наименования субъекта Российской Федерации, муниципального образования, населенного пункта.

<sup>3</sup> В строке «Площадь объекта +/- величина погрешности определения площади (P +/- Дельта P)» раздела «Сведения об объекте» указываются площадь объекта и предельно допустимая погрешность определения такой площади, если определение площади объекта предусмотрено соответствующим договором подряда, заключаемым между заказчиком и исполнителем работ по определению местоположения объекта.

Площадь объекта указывается в квадратных метрах с округлением до 1 кв. метра.

<sup>4</sup> В строке «Иные характеристики объекта» раздела «Сведения об объекте» указываются иные характеристики объекта (при необходимости).

<sup>5</sup> В разделе «Сведения о местоположении границ объекта» указываются:

система координат, используемая для ведения Единого государственного реестра недвижимости, в том числе номера соответствующих зон картографической проекции;

сведения о характерных точках границ объекта;

сведения о характерных точках части (частей) границы объекта.

Для обозначения характерных точек границ объекта используются арабские цифры. Для всех характерных точек границ объекта работ либо частей таких границ применяется сквозная нумерация.

Список характерных точек границ объекта в реквизитах «Сведения о характерных точках границ объекта» и «Сведения о характерных точках части (частей) границы объекта» должен завершаться номером начальной точки в случае, если такие границы представлены в виде замкнутого контура.

Реквизит «Сведения о характерных точках части (частей) границы объекта» заполняется в случае подготовки описания местоположения части (частей) границы объекта и (или) местоположения границ частей объекта, если законодательством Российской Федерации допускается описание местоположения границы в виде отдельных ее участков или описание границ частей объекта, в том числе в отношении территорий (подзон). В этом случае реквизит «Сведения о характерных точках границ объекта» не заполняется.

В реквизите «Сведения о характерных точках части (частей) границы объекта» границы частей объектов представляются в виде замкнутого контура.

Значения координат характерных точек границ объекта приводятся в метрах с округлением до 0,01 метра в указанной системе координат.

<sup>6</sup> В зависимости от примененных при выполнении работ методов определения координат характерных точек границ объекта в графе «Метод определения координат характерной точки» реквизита «Сведения о характерных точках границ объекта» указываются:

геодезический метод (метод триангуляции, полигонометрии, трилатерации, метод прямых, обратных или комбинированных засечек и иные геодезические методы);

метод спутниковых геодезических измерений (определений);

фотограмметрический метод;

картометрический метод.

<sup>7</sup> Графа «Описание обозначения точки на местности (при наличии)» реквизита «Сведения о характерных точках границ объекта» заполняется в случае, если характерная точка обозначена на местности специальным информационным знаком. В остальных случаях в графе проставляется прочерк.

<sup>8</sup> Требования к заполнению раздела «Сведения о местоположении измененных (уточненных) границ объекта» аналогичны требованиям к заполнению раздела «Сведения о местоположении границ объекта».

---

Раздел «Сведения о местоположении измененных (уточненных) границ объекта» заполняется в случае, если сведения о местоположении изменяемых (уточняемых) границ объекта были внесены в Единый государственный реестр недвижимости.

<sup>9</sup> План границ объекта оформляется в масштабе, обеспечивающем читаемость местоположения границ объекта, с отображением характерных точек границ объекта, читаемых в таком масштабе.

План границ объекта оформляется в виде, совмещенном с картографической основой.

На плане границ объекта отображаются:

границы объекта (читаемые в выбранном масштабе характерные точки и части границ);

установленные границы административно-территориальных образований;

границы природных объектов и (или) объектов искусственного происхождения (если местоположение отдельных частей границ объекта определено через местоположение указанных объектов);

необходимые обозначения;

используемые условные знаки;

выбранный масштаб.



## ФОРМА

графического описания местоположения границ населённых пунктов,  
территориальных зон, особо охраняемых природных территорий,  
зон с особыми условиями использования территорий

### ОПИСАНИЕ МЕСТОПОЛОЖЕНИЯ ГРАНИЦ<sup>1</sup>

поселок Чемеричный

(наименование объекта местоположение границ, которого описано (далее - объект))

#### Раздел 1

Сведения об объекте		
№ п/п	Характеристики объекта	Описание характеристик
1	2	3
1.	Местоположение объекта <sup>2</sup>	Самарская область, Сергиевский район, сельское поселение Елшанка, поселок Чемеричный
2.	Площадь объекта +/- величина погрешности определения площади (P +/- Дельта P) <sup>3</sup>	753221±304 м <sup>2</sup>
3.	Иные характеристики объекта <sup>4</sup>	

#### Раздел 2

Сведения о местоположении границ объекта <sup>5</sup>					
1. Система координат _____ МСК-63					
2. Сведения о характерных точках границ объекта					
Обозначение характерных точек границ	Координаты, м		Метод определения координат характерной точки <sup>6</sup>	Средняя квадратическая погрешность положения характерной точки (Mt), м	Описание обозначения точки на местности (при наличии) <sup>7</sup>
	X	Y			
1	2	3	4	5	6
—					
1	453850.36	2221338.44	Картометрический метод	0.1	-
2	453839.92	2221318.02	Картометр	0.1	-

			ический метод		
3	453818.72	2221250.16	Картометр ический метод	0.1	-
4	453817.12	2221245.76	Картометр ический метод	0.1	-
5	453802.54	2221231.28	Картометр ический метод	0.1	-
6	453791.83	2221222.74	Картометр ический метод	0.1	-
7	453779.78	2221214.12	Картометр ический метод	0.1	-
8	453769.95	2221205.62	Картометр ический метод	0.1	-
9	453740.52	2221171.16	Картометр ический метод	0.1	-
10	453732.6	2221160.76	Картометр ический метод	0.1	-
11	453719.4	2221137.52	Картометр ический метод	0.1	-
12	453710.26	2221141.69	Картометр ический метод	0.1	-
13	453695.46	2221161.11	Картометр ический метод	0.1	-
14	453673.32	2221133.27	Картометр ический метод	0.1	-
15	453666.79	2221130.24	Картометр ический метод	0.1	-
16	453649.24	2221122.1	Картометр ический метод	0.1	-
17	453625.08	2221119.71	Картометр ический метод	0.1	-
18	453617.82	2221119	Картометр ический метод	0.1	-
19	453610.5	2221118.27	Картометр	0.1	-

			ический метод		
20	453584.91	2221118.75	Картометр ический метод	0.1	-
21	453592.08	2221127.73	Картометр ический метод	0.1	-
22	453618.03	2221160.25	Картометр ический метод	0.1	-
23	453616.13	2221171.17	Картометр ический метод	0.1	-
24	453595.72	2221177.99	Картометр ический метод	0.1	-
25	453562.83	2221200.66	Картометр ический метод	0.1	-
26	453514.34	2221233.11	Картометр ический метод	0.1	-
27	453599.06	2221393.02	Картометр ический метод	0.1	-
28	453511.42	2221463.35	Картометр ический метод	0.1	-
29	453369.88	2221488.12	Картометр ический метод	0.1	-
30	453348.55	2221513.98	Картометр ический метод	0.1	-
31	453145.16	2221593.7	Картометр ический метод	0.1	-
32	453178.56	2221632.31	Картометр ический метод	0.1	-
33	453246.86	2221703.75	Картометр ический метод	0.1	-
34	453348.8	2221810.36	Картометр ический метод	0.1	-
35	453546.69	2222016.16	Картометр ический метод	0.1	-
36	453635.69	2222110.69	Картометр	0.1	-

			ический метод		
37	453910.84	2222402.16	Картометр ический метод	0.1	-
38	453916.93	2222397.02	Картометр ический метод	0.1	-
39	454016.84	2222397.56	Картометр ический метод	0.1	-
40	454169.66	2222541.07	Картометр ический метод	0.1	-
41	454180.58	2222551.06	Картометр ический метод	0.1	-
42	454209.49	2222451.08	Картометр ический метод	0.1	-
43	454213.94	2222435.69	Картометр ический метод	0.1	-
44	454215.83	2222429.14	Картометр ический метод	0.1	-
45	454316.34	2222081.5	Картометр ический метод	0.1	-
46	454332.04	2222059.13	Картометр ический метод	0.1	-
47	454349.32	2222034.5	Картометр ический метод	0.1	-
48	454364.5	2222012.88	Картометр ический метод	0.1	-
49	454352.9	2222004.02	Картометр ический метод	0.1	-
50	454329.96	2221995.41	Картометр ический метод	0.1	-
51	454316.15	2221982.81	Картометр ический метод	0.1	-
52	454310.29	2221972.48	Картометр ический метод	0.1	-
53	454307.34	2221967.78	Картометр	0.1	-

			ический метод		
54	454300.34	2221949.22	Картометр ический метод	0.1	-
55	454292.6	2221929.72	Картометр ический метод	0.1	-
56	454287.12	2221913.08	Картометр ический метод	0.1	-
57	454281.15	2221890.96	Картометр ический метод	0.1	-
58	454275.82	2221871.6	Картометр ический метод	0.1	-
59	454270.62	2221850.43	Картометр ический метод	0.1	-
60	454269.16	2221834.02	Картометр ический метод	0.1	-
61	454267.92	2221814	Картометр ический метод	0.1	-
62	454268.24	2221794.97	Картометр ический метод	0.1	-
63	454263.82	2221773.86	Картометр ический метод	0.1	-
64	454263.23	2221754.93	Картометр ический метод	0.1	-
65	454259.85	2221744	Картометр ический метод	0.1	-
66	454255.31	2221727.52	Картометр ический метод	0.1	-
67	454231.29	2221717.81	Картометр ический метод	0.1	-
68	454229.81	2221704.28	Картометр ический метод	0.1	-
69	454229.54	2221704.44	Картометр ический метод	0.1	-
70	454204.65	2221718.91	Картометр	0.1	-

			ический метод		
71	454184.8	2221730.46	Картометр ический метод	0.1	-
72	454149.29	2221751.1	Картометр ический метод	0.1	-
73	454150.51	2221755.19	Картометр ический метод	0.1	-
74	454144.33	2221765.11	Картометр ический метод	0.1	-
75	454132.45	2221764.19	Картометр ический метод	0.1	-
76	454131.24	2221765.4	Картометр ический метод	0.1	-
77	454119.9	2221765.63	Картометр ический метод	0.1	-
78	454103.28	2221759.2	Картометр ический метод	0.1	-
79	454087.2	2221743.74	Картометр ический метод	0.1	-
80	454084.16	2221741.07	Картометр ический метод	0.1	-
81	454066.45	2221726.65	Картометр ический метод	0.1	-
82	454055.95	2221719.85	Картометр ический метод	0.1	-
83	454039.6	2221704.8	Картометр ический метод	0.1	-
84	454019.34	2221680.09	Картометр ический метод	0.1	-
85	453992.42	2221638.61	Картометр ический метод	0.1	-
86	453977.32	2221621.4	Картометр ический метод	0.1	-
87	453949.8	2221579.14	Картометр	0.1	-

			ический метод		
88	453921.88	2221520.47	Картометр ический метод	0.1	-
89	453892.84	2221454.04	Картометр ический метод	0.1	-
90	453890.87	2221441.5	Картометр ический метод	0.1	-
91	453875.69	2221410.38	Картометр ический метод	0.1	-
92	453855.24	2221362.06	Картометр ический метод	0.1	-
93	453855.34	2221352.62	Картометр ический метод	0.1	-
1	453850.36	2221338.44	Картометр ический метод	0.1	-
-					
94	454172.77	2221905.41	Картометр ический метод	0.1	-
95	454180.73	2221907.98	Картометр ический метод	0.1	-
96	454178.15	2221915.95	Картометр ический метод	0.1	-
97	454170.19	2221913.37	Картометр ический метод	0.1	-
94	454172.77	2221905.41	Картометр ический метод	0.1	-
-					
98	454058.04	2222141.52	Картометр ический метод	0.1	-
99	454060.14	2222142.58	Картометр ический метод	0.1	-
100	454059.09	2222144.67	Картометр ический метод	0.1	-
101	454056.98	2222143.61	Картометр	0.1	-

			ический метод		
98	454058.04	2222141.52	Картометр ический метод	0.1	-
-					
102	454004.21	2222250.56	Картометр ический метод	0.1	-
103	454006.3	2222251.6	Картометр ический метод	0.1	-
104	454005.26	2222253.71	Картометр ический метод	0.1	-
105	454003.17	2222252.67	Картометр ический метод	0.1	-
102	454004.21	2222250.56	Картометр ический метод	0.1	-
-					
106	453952.57	2222354.32	Картометр ический метод	0.1	-
107	453954.64	2222355.4	Картометр ический метод	0.1	-
108	453953.57	2222357.48	Картометр ический метод	0.1	-
109	453951.49	2222356.4	Картометр ический метод	0.1	-
106	453952.57	2222354.32	Картометр ический метод	0.1	-
-					
110	454119.25	2222023.21	Картометр ический метод	0.1	-
111	454121.34	2222024.26	Картометр ический метод	0.1	-
112	454120.29	2222026.34	Картометр ический метод	0.1	-
113	454118.19	2222025.29	Картометр ический метод	0.1	-



110	454119.25	2222023.21	Картометрический метод	0.1	-
-					
114	454194.86	2221805.43	Картометрический метод	0.1	-
115	454194.49	2221807.73	Картометрический метод	0.1	-
116	454192.18	2221807.37	Картометрический метод	0.1	-
117	454192.55	2221805.06	Картометрический метод	0.1	-
114	454194.86	2221805.43	Картометрический метод	0.1	-

### 3. Сведения о характерных точках части (частей) границы объекта

Обозначение характерных точек части границы	Координаты, м		Метод определения координат характерной точки	Средняя квадратическая погрешность положения характерной точки (Mt), м	Описание обозначения точки на местности (при наличии)
	X	Y			
1	2	3	4		5
Часть № -					
			-	-	-

## Раздел 3

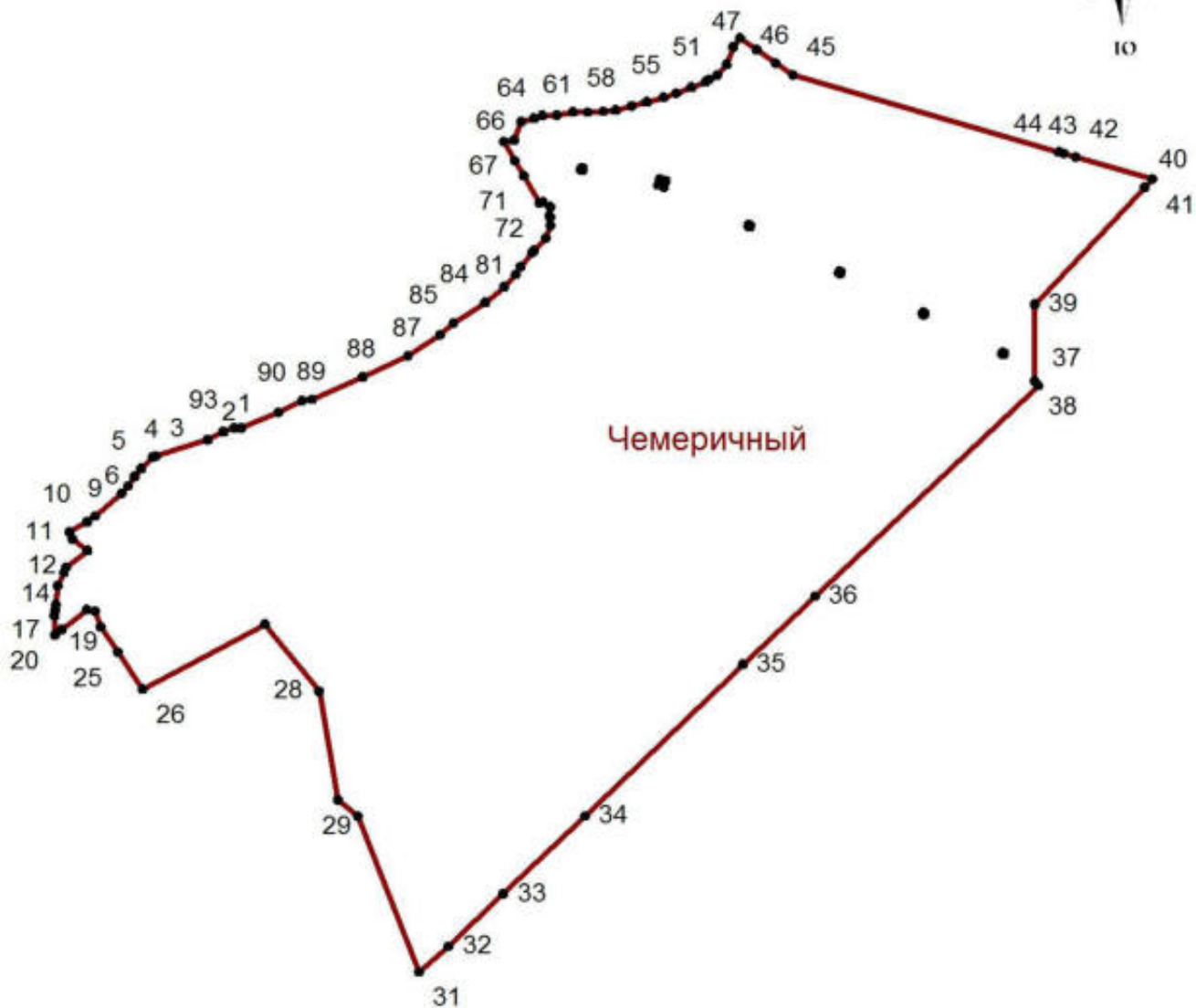

### Сведения о местоположении изменённых (уточнённых) границ объекта<sup>8</sup>

1. Система координат _____ -							
2. Сведения о характерных точках границ объекта							
Обозначение характерных точек границ	Существующие координаты, м		Изменённые (уточнённые) координаты, м		Метод определения координат характерной точки	Средняя квадратическая погрешность положения характерной точки (Mt), м	Описание обозначения точки на местности (при наличии)
	X	Y	X	Y			
1	2	3	4	5	6	7	8
-							
					-	-	-
3. Сведения о характерных точках части (частей) границы объекта							
Обозначение	Существующие координаты, м		Изменённые (уточнённые)		Метод определен	Средняя квадратичес-	Описание обозначения



## Раздел 4

### План границ объекта<sup>9</sup>



Масштаб 1:9000

Используемые условные знаки и обозначения:



Граница населенного пункта



Поворотная точка

н1

Подпись точки

Подпись \_\_\_\_\_ Дата «\_\_» \_\_\_\_\_ 20\_\_ г.

Место для оттиска печати лица, составившего описание местоположения границ объекта

---

<sup>1</sup> Графическое описание местоположения границ населенных пунктов, территориальных зон, особо охраняемых природных территорий и зон с особыми условиями использования территории (далее - Описание местоположения границ) составляется по результатам работ по определению координат характерных точек границ населенных пунктов, территориальных зон, особо охраняемых природных территорий и зон с особыми условиями использования территории либо части (частей) таких границ.

Описание местоположения границ составляется с использованием сведений Единого государственного реестра недвижимости, Единой электронной картографической основы, картографического материала, материалов дистанционного зондирования (далее - картографическая основа), а также по данным измерений, полученных на местности.

<sup>2</sup> В строке «Местоположение объекта» раздела «Сведения об объекте» приводится описание расположения объекта с указанием наименования субъекта Российской Федерации, муниципального образования, населенного пункта.

<sup>3</sup> В строке «Площадь объекта +/- величина погрешности определения площади (P +/- Дельта P)» раздела «Сведения об объекте» указываются площадь объекта и предельно допустимая погрешность определения такой площади, если определение площади объекта предусмотрено соответствующим договором подряда, заключаемым между заказчиком и исполнителем работ по определению местоположения объекта.

Площадь объекта указывается в квадратных метрах с округлением до 1 кв. метра.

<sup>4</sup> В строке «Иные характеристики объекта» раздела «Сведения об объекте» указываются иные характеристики объекта (при необходимости).

<sup>5</sup> В разделе «Сведения о местоположении границ объекта» указываются:

система координат, используемая для ведения Единого государственного реестра недвижимости, в том числе номера соответствующих зон картографической проекции;

сведения о характерных точках границ объекта;

сведения о характерных точках части (частей) границы объекта.

Для обозначения характерных точек границ объекта используются арабские цифры. Для всех характерных точек границ объекта работ либо частей таких границ применяется сквозная нумерация.

Список характерных точек границ объекта в реквизитах «Сведения о характерных точках границ объекта» и «Сведения о характерных точках части (частей) границы объекта» должен завершаться номером начальной точки в случае, если такие границы представлены в виде замкнутого контура.

Реквизит «Сведения о характерных точках части (частей) границы объекта» заполняется в случае подготовки описания местоположения части (частей) границы объекта и (или) местоположения границ частей объекта, если законодательством Российской Федерации допускается описание местоположения границы в виде отдельных ее участков или описание границ частей объекта, в том числе в отношении территорий (подзон). В этом случае реквизит «Сведения о характерных точках границ объекта» не заполняется.

В реквизите «Сведения о характерных точках части (частей) границы объекта» границы частей объектов представляются в виде замкнутого контура.

Значения координат характерных точек границ объекта приводятся в метрах с округлением до 0,01 метра в указанной системе координат.

<sup>6</sup> В зависимости от примененных при выполнении работ методов определения координат характерных точек границ объекта в графе «Метод определения координат характерной точки» реквизита «Сведения о характерных точках границ объекта» указываются:

геодезический метод (метод триангуляции, полигонометрии, трилатерации, метод прямых, обратных или комбинированных засечек и иные геодезические методы);

метод спутниковых геодезических измерений (определений);

фотограмметрический метод;

картометрический метод.

<sup>7</sup> Графа «Описание обозначения точки на местности (при наличии)» реквизита «Сведения о характерных точках границ объекта» заполняется в случае, если характерная точка обозначена на местности специальным информационным знаком. В остальных случаях в графе проставляется прочерк.

<sup>8</sup> Требования к заполнению раздела «Сведения о местоположении измененных (уточненных) границ объекта» аналогичны требованиям к заполнению раздела «Сведения о местоположении границ объекта».

---

Раздел «Сведения о местоположении измененных (уточненных) границ объекта» заполняется в случае, если сведения о местоположении изменяемых (уточняемых) границ объекта были внесены в Единый государственный реестр недвижимости.

<sup>9</sup> План границ объекта оформляется в масштабе, обеспечивающем читаемость местоположения границ объекта, с отображением характерных точек границ объекта, читаемых в таком масштабе.

План границ объекта оформляется в виде, совмещенном с картографической основой.

На плане границ объекта отображаются:

- границы объекта (читаемые в выбранном масштабе характерные точки и части границ);
- установленные границы административно-территориальных образований;
- границы природных объектов и (или) объектов искусственного происхождения (если местоположение отдельных частей границ объекта определено через местоположение указанных объектов);
- необходимые обозначения;
- используемые условные знаки;
- выбранный масштаб.